

124

फक्त कार्यालयीन उपयोगासाठी



महाराष्ट्र शासन  
आदिवासी विकास विभाग

नाशिक जिल्ह्यातील करंजवण व हरणबारी  
सिंचन प्रकल्पान्तर्गत विस्थापित आदिवासींचे  
पुनर्वसन - मूल्यमापन अभ्यास अहवाल.



आदिवासी संशोधन व प्रशिक्षण संस्था

महाराष्ट्र राज्य, २८, क्वीन्स गार्डन,  
पुणे - ४११ ००१.

१९९५



प्रस्तावना

-----

केंद्र शासनाच्या "20 कलमी" विकास कायकामांमध्ये कोपत्याही प्रकल्पतर्गत विस्थापित झालेल्या आदिवासी कुटुंबांच्या पुनर्वसन कार्यक्रमास अग्रक्रम देण्यात आलेला होता. त्याच अनुषंगाने राज्य शासनाने देसील प्रकल्प बाधितांच्या/विस्थापितांच्या पुनर्वसनासाठी नियोजनबद्ध कार्यक्रम बरोबरच स्वतंत्र अधिनियम प्रसूत केले आहेत. सिंचन प्रकल्पतर्गत विस्थापितांच्या पुनर्वसन कार्यक्रमांमध्ये विविध उपयोजना व सवलती मंजूर करण्यात आलेल्या आहेत. असे असून देसील प्रकल्प बाधित/विस्थापित आदिवासी कुटुंबांचे पुनर्वसन ही एक जटिल समस्या, न सुटलेले कोडे या स्वरूपत आस्तित्वात राहिलेली आहे. आपसी असे को, प्रकल्प पूर्ण होऊनही प्रकल्प विस्थापितांच्या पुनर्वसन समस्येची समाधानकारक सोडवणूक झालेली दिसून येत नाही. या पार्श्वभूमीवर सिंचन प्रकल्प विस्थापित आदिवासींच्या पुनर्वसन कार्यक्रमाबाबत अभ्यास करणे गरजेचे वाटते.

सद्य मूल्यमापन अभ्यास अहवालासाठी नाशिक जिल्ह्यातील करंजवण व हरपबारी या दोन प्रकल्पांची निवड करण्यात आली. सदर सिंचन प्रकल्पतर्गत विस्थापित झालेल्या आदिवासी पुनर्वसन विषयक स्थिती कशा प्रकारची आहे. तसेच पुनर्वसन कार्यक्रम संबंधित प्रकल्प बाधित/विस्थापितांचे समाधाना इतफ्त राबविण्यात आला आहे किंवा कसे अशा अनुषंगिक बाबींचा अभ्यास करण्याच्या दृष्टीने मूल्यमापन अभ्यास अहवाल तयार करण्याचे काम या संस्थेने हाती घेतले.

सदर अभ्यास अहवाल तयार करण्याचे काम श्री.सो.रा.शेवकरी, संशोधन सहाय्यक यांचेकडे सोपविण्यात आले. त्यांनी श्री.आर.आर.साबळे, वरिष्ठ लिपिक व श्री.एस.व्ही.लडकत, वरिष्ठ लिपिक यांचे सहकार्याने क्षेत्रीय पट्टीचे काम पूर्ण केले. सदर अभ्यास अहवाल लेखनाचे काम श्री.सो.रा.शेवकरी, संशोधन सहाय्यक यांनी श्री.जो.पी.रामटेके, उपसंचालक § प्रौढिका § यांचे देखरेखीखाली व मंडळा मार्गदर्शनाखाली पूर्ण केले.

सदर मूल्यमापन अभ्यास अहवालासाठी संबंधित करंजवण सिंचन प्रकल्प व हरपबारी सिंचन प्रकल्पाचे कार्यकारी अभियंता यांनी आवश्यक ती माहिती उपलब्ध करून सहकार्य केल्याबद्दल मो त्यांचा आभारी आहे. तसेच नाशिक जिल्हा पुनर्वसन अधिकारी यांनीही संबंधित सिंचन प्रकल्पतर्गत विस्थापितांसंबंधी आवश्यक ती माहिती पुरवून अभ्यास अहवालाच्या पूर्ततेसाठी सहकार्य केल्याबद्दल मो त्यांचेही आभार मानतो. या संस्थेतील टंकलेखन कक्षाने तत्परतेने काम हाती घेऊन पूर्ण केल्याबद्दल त्यांनाही धन्यवाद.

मला सात्री वाटते की, सिंचन प्रकल्पमुळे बाधित व विस्थापितांचे पुनर्वसनाचे काम सोपविलेल्या अधिका-यांना सदर मूल्यमापन अभ्यास अहवाल उपयुक्त ठरेल. आपसी असे की, भविष्यकाळांमध्ये पुनर्वसन कार्यक्रम राबविण्याच्या दृष्टीने या अभ्यास अहवालात केलेल्या सूचना/शिफारसी स्विकारल्या व राबविल्या तर प्रकल्प बाधितांना/विस्थापितांना सार्वजनिक सेवाद्वारे "आधी पुनर्वसन मगच घरप" असे म्हणायची पाळी येणार नाही. विस्थापितांचे पुनर्वसन कार्यक्रमाविषयी स्वारस्य असलेल्या अभ्यासकांना व संशोधकांना हा अहवाल मार्गदर्शक व उपयुक्त ठरेल असे मला वाटते.

पुणे

दिनांक : 14 - 8 - 95

॥ डॉ. नवीनचंद्र जैन ॥

संचालक,

आदिवासी संशोधन व प्रशिक्षण संस्था,

महाराष्ट्र राज्य, पुणे-1.

अनुक्रमिका

प्रकरण	विषय	पाने	
		पसून	पर्यंत
1.	प्रस्ताविक - पश्कूमि	1	8
2.	मूल्यमापन अभ्यास अहवालाची उद्दिष्टे व क्षेत्रीय पहणीसाठी नमुन निवड फदती	9	10
3.	नाशिक जिल्हयाची सर्वसाधारण माहिती तसेच क्षेत्रीय पहणीसाठी निवडलेल्या सिंचन प्रकल्पांची ठळक वैशिष्ट्ये	11	21
4.	पुनर्वसनसंबंधी शासन क्रमागांची मार्गदर्शक तत्वे तसेच राज्य शासनचे धोरण अधिनियम 1976 तसेच 1986 मधील ठळक तरतुदी.	22	48
5.	करंजवण मोठया सिंचन प्रकल्पंतर्गत विस्थापित आदिवासी कुटुंबांचे क्षेत्रीय पहणीतील माहितीचे पृथःकरण.	49	60
6.	हरणबारी मध्यम सिंचन प्रकल्पंतर्गत विस्थापित आदिवासी कुटुंबांचे क्षेत्रीय पहणीतील माहितीचे पृथःकरण.	61	77
7.	पुनर्वसित गावासंबंधी गाव पत्रकत गोळा केलेल्या माहितीचे पृथःकरण.	78	89
8.	क्षेत्रीय पहणीतील निरीक्षण व निष्कर्ष	90	95
9.	पुनर्वसन कार्यक्रमासंबंधी सूचन तथा शिफारशी	96	105
10.	आदर्श पुनर्वसन संकल्पन/योजन कार्य नियोजन	106	111
	संदर्भ ग्रंथ सूची	112	112
	क्षेत्रीय पहणीसाठी वापरलेली पत्रके :		
	1. कुटुंबपत्रक § प्रपत्र 1 §	113	116
	2. योजन राबविणा-या अधिक-यांसाठी पत्रक § प्रपत्र 2 §	117	118



प्रकरण १ ते

प्रस्ताविक माहिती

नियोजनात्मक  
विकासासाठी  
प्रकल्पची निकड

देशाच्या स्वातंत्र्य प्रप्तीनंतर जनतेचे कल्याण विशेषतः समाजातील अनुसूचित जाती, जमाती व आर्थिक दुर्बल घटकांचे कल्याण हाच राष्ट्रीय विकासाचा एक प्रमुख प्रश्न दृष्टीसमोर होता. म्हणूनच देशाच्या संविधाना मध्ये त्यादृष्टीने काही तरतूदी करण्यात आलेल्या आहेत. त्यास अनुलक्षून पंचवार्षिक योजनांच्या माध्यमातून राष्ट्रीय अर्थव्यवस्थेच्या विकासास गती देण्यासाठी निरनिराळ्या विकास प्रकल्पांची उभारणी करण्यात आली. मागास भागाचा आर्थिक व सामाजिक विकास साधण्यासाठी राष्ट्रीय नियोजनामध्ये नैसर्गिक साधन संपत्तीचा सुयोग्य वापर करण्याच्या हेतूने नवीन कारखाने विकसित करण्यात आले. परिणामतः विकासाचे विविध प्रकल्प राबविण्याची संधी उपलब्ध झाली. त्यामध्ये सिंचन प्रकल्प, मोठे व मध्यम, उर्जा निर्मिती प्रकल्प, साणकाम, दळणवळण तसेच औद्योगिक उत्पदन वाढीसंबंधीचे प्रकल्प यांचा अंतर्भाव करण्यात आला. कारण प्रदेशिक विकासातील समतोल राखण्यामध्ये सदर प्रकल्पांचा सिंहाचा वाटा असतो. हे नियोजनाच्या सुरुवातीपासूनच ओळखण्यात आले आहे. मागास व अविकसित अनुसूचित क्षेत्राच्या विकासासाठी व तेथील लोकांच्या आर्थिक अभ्युदयासाठी अशा प्रकल्पांचे योगदान महत्त्वाचे भूमिका बजावते असे निदर्शनास आले आहे.

विविध प्रकल्पतंत्रगत  
आदिवासींचे  
विस्थापन

सदर प्रकल्पांच्या अंमलबजावणीमुळे समाजातील विशेषतः अनुसूचित जाती जमाती तसेच आर्थिक दुर्बल घटकांतील लोकसंख्येचे विस्थापन मोठ्या प्रमाणावर होत असते. ही एक वस्तुस्थिती आहे. उदाहरणादाखल काही प्रकल्प सांगता येतील. सरदार सरोवर प्रकल्पासाठी विस्थापित होणा-या ७० हजारापैकी ६० हजार लोक आदिवासी आहेत. १९८७-८८ प्रकल्पांच्या अंमलबजावणीसाठी एकूण मध्य प्रदेशमध्येच ३६,२०० हेक्टर जमीन आदिवासींकडून काढून घेण्यात आली. फवदेच न्हवे तर यापेक्षा कितीतरी जमीन पण्यासाठी बुडाली आहे. जवळजवळ ११६२ गावे साली

करण्यात आली आहेत. §महेश्वरी १९८७-४§ आपसी असे की, अंध प्रदेशातील पूर्व किन्नरपट्टीवरील "रोकेट लॉचिंग सेक्शन" उभारणीमुळे सुमारे १० हजार लोकांचे विस्थापन झाले. त्यामध्ये बहुतेक येनाडी आदिवासी जमातीचे होते. §रेड्डी आणि रेड्डी १९८५-१९§, अनुसूचित जाती-जमातीचे आयोगाच्या ताज्या अहवालानुसार देशातील निरनिराळ्या भागात रावविलेल्या ११९ सिंचन व वीज प्रकल्पमुळे सुमारे १६.९४ लाख लोक विस्थापित झाले. त्यापैकी निम्मे म्हणजे ८.१४ लाख आदिवासी आहेत. §राय १९८७§ याशिवाय देशातील विविध भागातील ३६ नवीन प्रकल्पबाबत गोळा केलेल्या माहितीवरून असे निदर्शनास येते की, प्रकल्पंतर्गत ५.४ लाख आदिवासी विस्थापित/बाधित झालेले आहेत. §आदिवासी संशोधन व प्रशिक्षण संस्था, पुणे १९८७-२१§ "आदिवासींचा विकास" संबंधीच्या अभ्यासगटने असा अंदाज केला आहे की, सर्वसाधारणपणे जवळजवळ प्रत्येक प्रकल्पासाठी आदिवासींचे विस्थापन झाले असून त्यांच्या विस्थापनाचे प्रमाण हे ५२ टक्क्यांपर्यंत १०० टक्क्यांपर्यंत आढळून येते. ही सर्व आकडेवारी हे स्पष्ट करते की, हे सर्व प्रकल्प आदिवासींच्या जीवनावर मोठ्या प्रमाणावर परिणाम करतात व प्रभाव पडतात.

वरील देश पतळीवरील पश्कमीवर महाराष्ट्र राज्यातील काही मोठ्या व मध्यम सिंचन प्रकल्पंतर्गत जनजाती क्षेत्रास मिळणा-या फायद्याची टक्केवारी जापून वेगळे कमप्रप्त ठरते.

महाराष्ट्र राज्यातील जिल्हानिहाय आदिवासी उपयोजना क्षेत्रांतर्गत मध्यम सिंचन प्रकल्प व त्यांची अंतिम सिंचन क्षमता व जनजाती क्षेत्रास मिळणा-या लाभांची टक्केवारी सालील तक्र्यात दर्शकियाप्रमाणे



तक्ता क. 1

जिल्हानिहाय संचन प्रकल्प व जनजाती क्षेत्रास मिळणारा लाभ

अ.क.	जिल्हा	प्रकल्प संख्या	प्रकल्पचे नांव	अंतिम संचन क्षमता { हे. }	जनजाती क्षेत्रास मिळणा-या फायद्याची टक्केवारी
1	2	3	4	5	6
1.	ठाणे	1	1. वंद्री	3066	100.00
2.	नाशिक	3	1. हरणबारी 2. केळझर 3. आळंदी 4. करंजवण	9726 3520 6296 1554	10.87 10.87 44.05 10.04
3.	पुणे	3	1. अनेर 2. रंगावली 3. देहाली	8170 3990 3165	21.05 100.00 100.00
4.	नांदेड	3	1. नागझरी 2. लोणी 3. डोंगरगांव	1259 1790 1250	10.00 90.00 22.00
5.	यवतमळ	2	1. बोरगांव 2. अंतरगांव	2614 1672	25.10 66.75
6.	गडचिरोली	1	1. दोनानदी	11356	31.43
7.	चंद्रपूर	4	1. चारगांव 2. चंदाईनाला 3. अथलनाला 4. लवानसरार	2120 2290 3900 2000	100.00 100.00 100.00 32.60

आधार : कार्यक्रम अंदाजपत्रक 1993-94 { आदिवासी विकास विभाग }

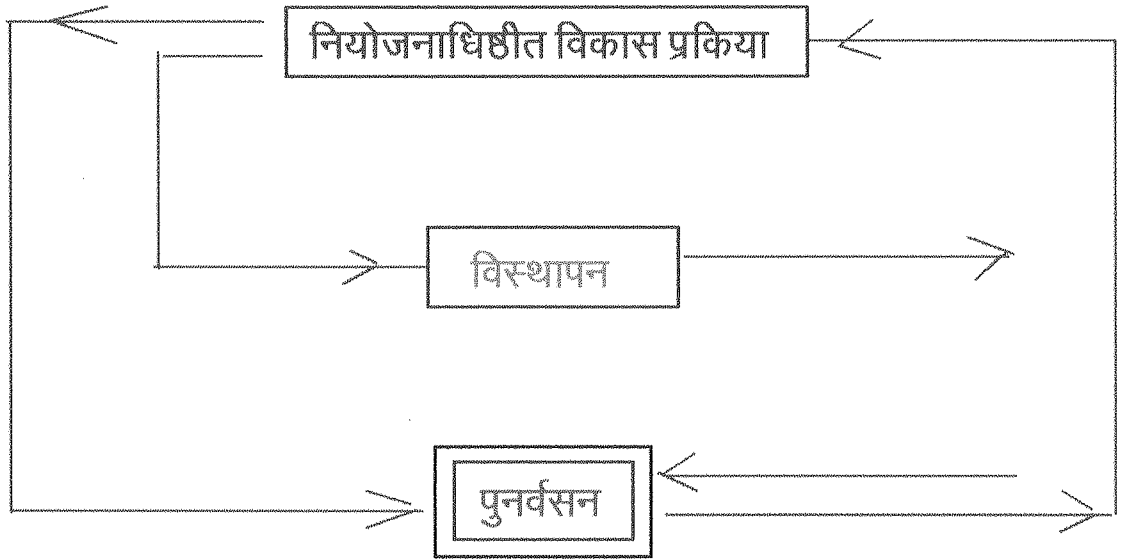
वरील तक्यावरुन माहितीचे परीक्षण करता असे दिसून येते की, ठाणे, नाशिक, पुणे, चंद्रपूर या जिल्हयातील सिंचन प्रकल्पमुळे आदिवासी क्षेत्रास 100 टक्के फायदा मिळू शकतो, तर नांदेड, यवतमाळ, गडचिरोली जिल्हयातील सिंचन प्रकल्पमुळे आदिवासी क्षेत्रास लक्षणीय प्रमाणात फायदा मिळू शकत नाही. नियोजनातील विकासामध्ये मोठया प्रकल्पांची आसणी व उभारणी करणे अत्यंत गरजेचे आहे, असे गृहित धरले तर सदर प्रकल्पांचे झळ मात्र आदिवासी कुटुंबांना मोठया प्रमाणात सहन करावी लागते, ही एक वस्तुस्थिती आहे. सदर प्रकल्पमध्ये आदिवासींची शेतीवाडी व घरे बाधित व विस्थापित होतात, मग त्यांच्या पुनर्वसनाचा प्रश्न उभा राहतो.

विविध प्रकल्पंतर्गत विस्थापित/बाधित झालेल्या सर्व घटकांचे व आदिवासींचे योग्य रितीने पुनर्वसन करण्याची जबाबदारी संबंधित सिंचन/उर्जा/औद्योगिक प्रकल्प व महसूल विभाग यांच्या सहकार्याने व समन्वयाने पर पडण्यात येते. तथापि, आदिवासींचे पुनर्वसन योग्य रितीने पर पडतेच असे नाही. कारण विस्थापित आदिवासींचे पुनर्वसन ही एक गुंतागुंतीची समस्या आहे. मानवतावादी दृष्टीकोनातून त्या प्रश्नाकडे पाहणे गरजेचे आहे. जेथेकरून पुनर्वसनाची प्रक्रिया बाधित घटकांच्या समाधानात इतफत पूर्ण करता येईल. परंतु प्रत्यक्षात विस्थापितांच्या प्रश्नांकडे अंशात्मक व तुटकपणाच्या दृष्टीकोनातून पाहिले जाते. परिणामतः विस्थापितांचे पुनर्वसनाची समस्या व तिची समाधानकारकरित्या सोडवपूक करणे ही एक गंभीर बाब होऊन बसते. अशा परिस्थितीत प्रकल्प बाधित आदिवासी या समाजातील अत्यंत दुर्बल घटकांचे विस्थापनातून पुनर्वसन कशाप्रकारे करण्यात आले आहे, याचा अभ्यास करणे कमप्राप्त ठरते. विस्थापितांच्या प्रश्नाचे स्वरूप व त्यावरील उपयोजन व त्यातील त्रुटी/विसंगती यांचा मूल्यमापनात्मक अभ्यास करण्यासाठी आदिवासी संशोधन व प्रशिक्षण संस्थेने प्रकल्पंतर्गत विस्थापित/बाधित झालेल्या निरनिराळ्या आदिवासींच्या प्रश्नांचे स्वरूप अभ्यासले आहे व त्यासंबंधीचे मूल्यमापन अभ्यास अहवाल शासनास वेळोवेळी सादर केले आहेत.

राज्यातील नाशिक जिल्हयातील निवडक सिंचन प्रकल्पंतर्गत विस्थापित झालेल्या आदिवासींच्या पुनर्वसनाची स्थिती व त्यांचे प्रश्न जापून घेण्यासाठी मूल्यमापन अभ्यास हाती घेण्याचे ठरले.

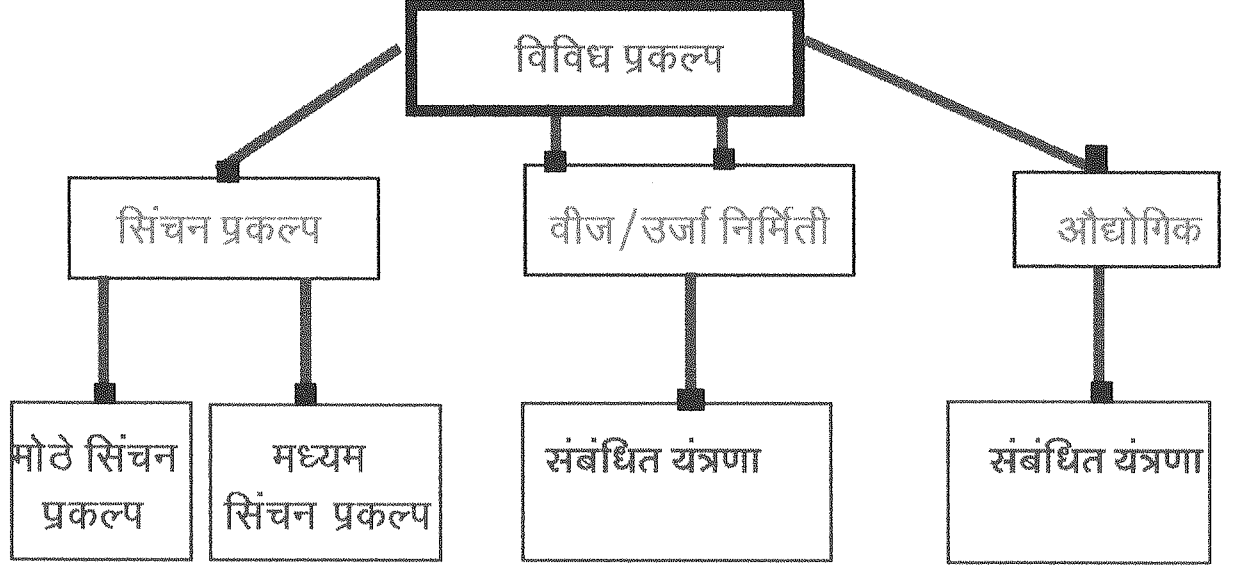
विस्थापन व पुनर्वसन या दोन प्रक्रियाविषयी आकृति स्वरूपतील माहिती थोडक्यात सालीलप्रमाणे.

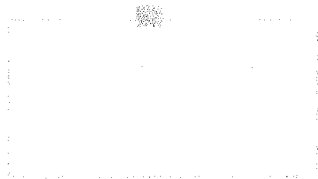

विस्थापन कशासाठी ?



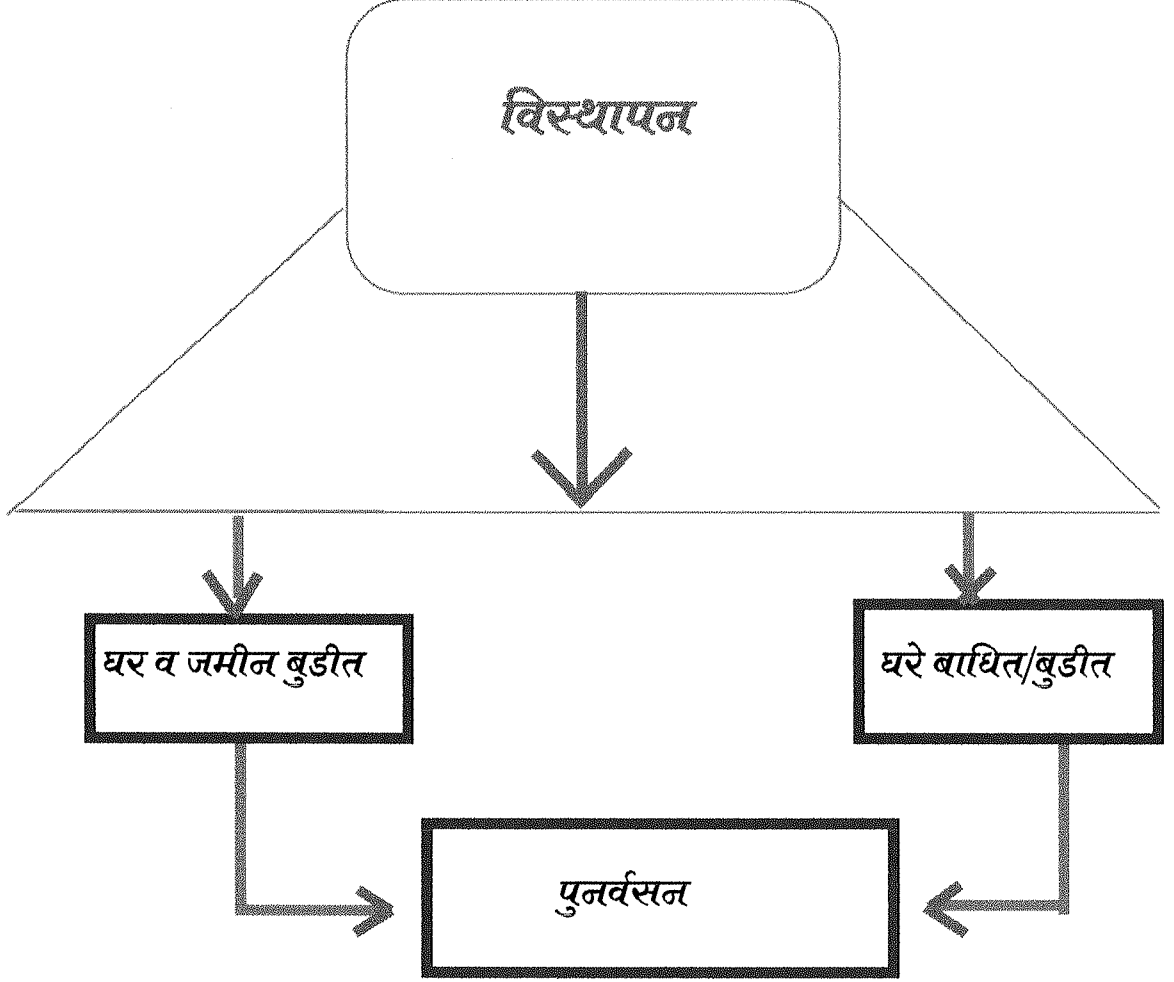


विस्थापन कशामुळे ?





विस्थापन प्रक्रियेची सुरुवात  
पुनर्वसन कार्यक्रम

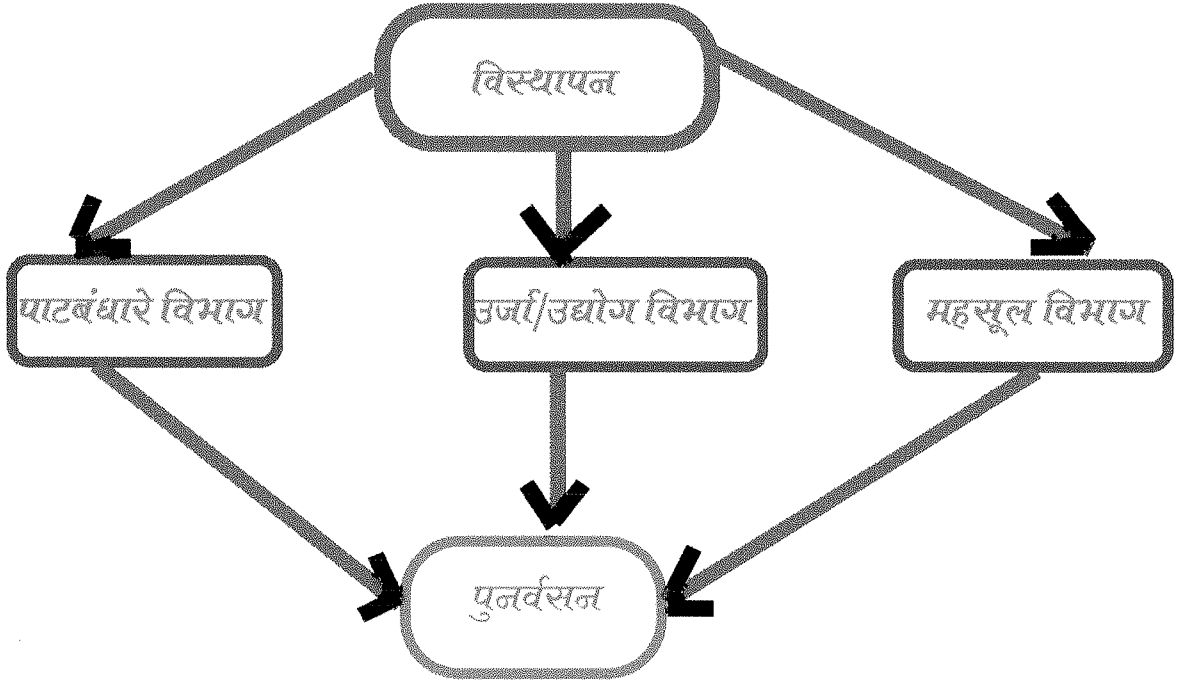






विस्थापन  
पुनर्वसन

प्रक्रियेतील संबंधित जबाबदार शासन विभाग





प्रकरण २ रे

मूल्यमपन अभ्यासाची उद्दिष्टे व नमुना निवड पदवी

शासनाने हाती घेतलेल्या सिंचन व इतर प्रकल्पांसाठी जमिनी व घरे जलमय झाल्यामुळे पुष्कळसे लोक बाधित झालेले आहेत, विस्थापित झालेले आहेत. त्यासाठी शासनाने मानवतावादी दृष्टीकोनातून या प्रश्नाकडे पाहून विस्थापितांचे पुनर्वसन करण्याचा कार्यक्रम आंगिकारला आहे. त्या कार्यक्रमांतर्गत विस्थापित कुटुंबांना जमिनीचे वाटप व राहत्या घरासाठी जागा विकसित करून देण्याचे धोरण ठरविले आहे. तसेच त्या कार्यक्रमांतर्गत निरनिराळ्या सुविधा म्हणजे नागरी सुविधा/सेवा उपलब्ध करून देण्याची मान्य केले आहे, जेणेकरून पुनर्वसनाची प्रक्रिया सुलभ व सहजपणे शंततेने पर पडेल.

प्रकल्प बाधित कुटुंबांचे विशेषतः आदिवासी कुटुंबांचे पुनर्वसनासाठी केंद्र शासनाने त्यावेळच्या प्रकल्पांना प्रतिकृत २० कलमी कार्यक्रमांतर्गत अग्रक्रम दिलेला होता. यासंबंधात केंद्र शासनच्या उपमंत्री §कल्याण§ यांनी आदिवासी क्षेत्रातील मोठ्या व मध्यम प्रकल्पांच्या उभारणीमुळे विस्थापित झालेल्या आदिवासींच्या पुनर्वसन कार्यक्रमाशी निगडित विविध प्रश्नांची चर्चा करण्यासाठी दि.१०-१२-१९८६ रोजी एक बैठक बोलावली होती. या बैठकीत असे ठरविले की, राज्याच्या आदिवासी क्षेत्रातील मोठ्या व मध्यम सिंचन प्रकल्पात जमिनी व घरे बाधित/जलमय झाल्यामुळे विस्थापित झालेल्या आदिवासींच्या पुनर्वसनासंबंधी प्रत्येक राज्य शासनाने सविस्तर सलोल अभ्यास करावा.

त्यानुसार राज्य शासनच्या आदिवासी विकास विभागाने राज्यातील मोठ्या/मध्यम सिंचन प्रकल्पांसाठी विस्थापित झालेल्या आदिवासींच्या पुनर्वसन कार्यक्रमाविषयी मूल्यमपन अभ्यास हाती घेण्यासाठी आदिवासी संशोधन व प्रशिक्षण संस्थेस वेळेवेळी सांगितले आहे. त्या अनुषंगाने या संस्थेने नाशिक जिल्ह्यातील आदिवासी क्षेत्रातील मोठे व मध्यम प्रकल्पांतर्गत विस्थापित झालेल्या आदिवासींच्या पुनर्वसनासंबंधीचा मूल्यमपन अभ्यास करण्याचे ठरविले. नाशिक जिल्ह्यातील करंजवण मोठा सिंचन प्रकल्प व हरणबारी मध्यम सिंचन प्रकल्पांतर्गत विस्थापित झालेल्या आदिवासी कुटुंबांचे पुनर्वसनासंबंधी मूल्यमपन अभ्यास करण्यासाठी सलोल उद्दिष्टे डोक्यासमोर ठेवण्यात आली आहेत.

उद्दिष्टे

१. सिंचन प्रकल्पांसाठी विस्थापितांच्या प्रश्नांचे स्वरूप जाणून घेणे.
२. पुनर्वसन कार्यक्रमातील अंमलबजावणीमधील त्रुटी.
३. पुनर्वसन कार्यक्रमाबाबत विस्थापितांचा दृष्टीकोन जाणून घेणे.
४. विस्थापितांचे पुनर्वसन करणा-या अंमलबजावणी अधिकार-यांना त्यांचे कामात येणा-या अडचणी जाणून घेणे.

5. पुनर्वसन कार्यक्रम प्रमावीपणे व यशस्वीरित्या राबविण्याबाबत विधायक स्वरूपाच्या सूचना व शिफारसी करणे.

प्रकल्पनिवड पद्धती :

नाशिक जिल्ह्याच्या आदिवासी उपयोजना क्षेत्रामध्ये मोठे व मध्यम प्रकल्प मिळून एकूण 13 सिंचन प्रकल्प आहेत. त्यातील बहुतेक प्रकल्प पूर्ण झालेले असून काहींच्या अंतर्गत कालव्यांची कामे पूर्ण करण्यात आली, तर काहींच्या बाबतीत ती कार्यान्वित आहेत. काही मोठ्या व मध्यम प्रकल्पांतर्गतच आदिवासी कुटुंबांचे विस्थापन झालेले आढळून येते. ज्या सिंचन प्रकल्पांतर्गत जास्तीत जास्त आदिवासी कुटुंबे विस्थापित झाली अशाच प्रकल्पांचा विचार करून सदर प्रकल्प मूल्यमापन अभ्यास अहवालासाठी निवडावेत असे ठरविण्यात आले. त्यानुसार नाशिक जिल्ह्यातील दिडोरा तालुक्यातील करंजवण मोठा प्रकल्प व बागलाण तालुक्यातील हरणबारी मध्यम सिंचन प्रकल्पांची निवड करण्यात आली.

सदर प्रकल्पांतर्गत विस्थापित झालेल्या कुटुंबांची, नवीन पुनर्वसित गावठाणांची माहिती गोळा करण्यासाठी निरनिराळी पत्रके तयार करण्यात आली. त्यामध्ये सालील पत्रकांचा समावेश होतो :

1. पत्रक - 1 - सिंचन प्रकल्पमुळे विस्थापित/बाधित झालेली गावे/कुटुंबे/सातेदार यांची माहिती नोंदविण्यासाठी
2. पत्रक - 2 - पुनर्वसित नवीन गावठाणातील सुविधा-माहिती संकलनासाठी
3. पत्रक - 3 - विस्थापित झालेल्या कुटुंबांची माहिती संकलित करण्यासाठी
4. पत्रक - 4 - पुनर्वसन कार्यक्रम राबविणा-या अधिक-यांचे अभिप्राय नोंदविण्यासाठी

अशा प्रकारे क्षेत्रीय पाहणीद्वारे चारही प्रपत्रांमध्ये संबंधित शासकीय विभाग व पुनर्वसित कुटुंबे यांचेकडून माहिती संकलन करण्याचे ठरले.

....

प्रकरण ३ रे

नाशिक जिल्हा - सर्वसाधारण भौगोलिक, प्रकृतिक स्थिती, क्षेत्र व लोकसंख्या

नाशिक जिल्हा महाराष्ट्र प्रदेशाक विभाग नाशिकमध्ये मोडतो. नाशिक जिल्हयाचे क्षेत्रफळ 15,530 चौ.कि.मी. असून नाशिक, सिन्नर, निफाड, इगतपुरी, चांदवड, पेठ, सुरगणा, दिंडोरी, मालेगांव, कळवण, बागलाण, येवला व नांदगांव असे तेथे तालुके समविष्ट आहेत. जिल्हयातील क्षेत्रीलायक क्षेत्र 10,54,798 हेक्टरस { 67.92 टक्के } आहे. जिल्हयातील एकूण लोकसंख्या { सन 1991 च्या जनगणनेप्रमाणे } 38.51 लाख इतकी असून त्यात 9.31 लाख आदिवासी आहेत. आदिवासी लोकसंख्येचे प्रमाण 24.18 टक्के इतके आहे.

नाशिक जिल्हा प्रकृतिक दृष्ट्या दोन सो-यात विभागला जातो. नाशिक जिल्हयाचा काही भाग तापि नदीच्या सो-यात तर काही भाग गोदावरी नदीच्या सो-यात वसलेला आहे.

अ.क.	सोरे	वसलेले तालुके
1.	तापि नदीचे सोरे	पेठ, सुरगणा, कळवण, बागलाण, नांदगांव, मालेगांव
2.	गोदावरी नदीचे सोरे	दिंडोरी, चांदवड, निफाड, सिन्नर, येवला, इगतपुरी, नाशिक

नद्या :

गोदावरी व गिरणा या जिल्हयातील दोन मुख्य नद्या आहेत. दारणा, कादवा, कडवा, मोसम, आरम, मन्याड या उपनद्या आहेत. गोदावरी नदी ब्रम्हगिरी पर्वतात उगम पावून या जिल्हयातील नाशिक व निफाड तालुक्यातून 96 कि.मी. लांब वाहत जाते व पुढे अहमदनगर जिल्हयात वाहत जाते. कडवा, दारणा, कादवा या नद्या गोदावरीस मिळतात.

गिरणा नदी सुरगणा तालुक्यात हातवड या गावाजवळ उगम पावून या जिल्हयातील कळवण व मालेगांव या तालुक्यातून 144 कि.मी. लांब वाहत जाते. मोसम, आरम, मन्याड या नद्या गिरणा नदीस मिळतात. या दोन्ही मुख्य नद्या पूर्वव्हीरिनी आहेत.

वेतरणा नदी ब्रम्हगिरी डोंगरातून उगम पावून पश्चिमेकडे ठाणे जिल्हयातून वाहत जावून अरबी समुद्रास मिळते. मानसा नदी कळसुबाई जवळच्या डोंगरातून उगम पावून ठाणे जिल्हयातील उल्हास नदीस मिळते. तसेच दमन नदी पेठ तालुक्यात उगम पावून पश्चिमेकडे गुजराथ राज्यात वाहत जावून अरबी समुद्राला मिळते. या जिल्हयातील कोपतीही नदी जलवाहतुकीस योग्य नाही.

**पर्जन्यमान :**

नाशिक जिल्ह्यात जून ते ऑक्टोबर पर्यंत नैऋत्य मान्सून वा-यामुळे पडणारा पर्जन्यमान सर्व जिल्ह्यात पवसाचे प्रमाण सारखे नसते. पश्चिम भागात सहयाद्रीच्या पयथ्याला वसलेल्या सुरगणा, पेठ, इगतपुरी तालुक्यात पवसाचे प्रमाण जास्त असते. तर चांदवड, निफाड, येवला व सिन्नर या तालुक्यात ते अत्यल्प असते. एकूण पर्जन्यमानप्रमाणे सालील विभाग पडतात.

अ.क्र.	पर्जन्यमान	तालुके
1.	2250 ते 3000 मि.मी.	इगतपुरी, नाशिक
2.	1250 ते 2250 मि.मी.	नाशिक, सुरगणा, पेठ
3.	700 ते 1250 मि.मी.	नाशिक, कळवण, दिंडोरी
4.	500 ते 700 मि.मी.	नाशिक, बागलाण, मालेगांव, येवला, चांदवड, निफाड, सिन्नर, नांदगांव

**फिकषणी :**

नाशिक जिल्ह्याच्या पश्चिम भागात म्हणजे इगतपुरी, नाशिक, पेठ, कळवण, दिंडोरी, बागलाण, सुरगणा या तालुक्यात मात, नागली, मूग, तूर, उडीद इ. फिके सरीप हंगामात घेतात. जेथे पटबंधारे पण उफळव्य आहे तेथे गहू, हरबरा, ज्वारी, माजीपला इ. फिके रबी हंगामात घेतात.

नाशिक जिल्ह्याचा पूर्वभाग साधारणपणे सफट व कमी पवसाचा आहे. त्यामध्ये सिन्नर, निफाड, मालेगांव, येवला, कळवण {पूर्वभाग}, बागलाण {पूर्वभाग}, दिंडोरी {पूर्वभाग}, नांदगांव, चांदवड या तालुक्यांचा समावेश होतो. या भागात बाजरी, ज्वारी, तूर, मूग, उडीद, मुईमूग ही फिके काढली जातात. पटबंधारे पण उफळव्य असलेल्या क्षेत्रात गहू, हरबरा, ज्वारी, कांदा, माजीपला ही फिके घेतली जातात याशिवाय ऊस व इतर बारमाही फिकेसुद्धा या भागातील पटबंधारे पण सोयीनुसार व विहिरीतील पण्यावर घेतली जातात.

**नाशिक जिल्ह्यातील आदिवासी उपयोजना क्षेत्र :**

आदिवासी उपयोजनेत नाशिक जिल्ह्यातील पेठ, सुरगणा, कळवण हे संपूर्ण तालुके व नाशिक, इगतपुरी, दिंडोरी, बागलाण या तालुक्यातील काही भाग येतो. जिल्ह्यातील एकूण 1,742 सेड्यापैकी 775 आदिवासी सेडी आहेत. आदिवासी क्षेत्राची 1991 जनगणनेनुसार एकूण लोकसंख्या 9.33 असून त्यातील आदिवासींची संख्या 6.02 लाख इतकी आहे. आदिवासी क्षेत्रातील एकूण लोकसंख्येची आदिवासी लोकसंख्येचे प्रमाण 65 टक्के आहे. आदिवासी उपयोजना क्षेत्राबाबत सविस्तर माहिती तक्ता क्र.3.1 मध्ये दर्शविल्याप्रमाणे :

तक्ता क.३.१

नाशिक जिल्ह्यातील आदिवासी उपयोजना क्षेत्रामधील एकात्मिक आदिवासी विकास प्रकल्पानिहाय गावे एकूण व आदिवासी लोकसंख्या §सन १९९१ च्या जनगणनेनुसार§

अ.क. एकात्मिक आदिवासी विकास प्रकल्प व त्यातील		आदिवासी उपयोजना क्षेत्रात समाविष्ट				
तालुके	क्षेत्रप्रकार	गावे/ शहरे	लोकसंख्या एकूण	आदिवासी	आदिवासी लोक- संख्येची टक्केवारी	
१	२	३	४	५	६	७
अ§ कळवण प.आ.वि.प्र.	-	४१९	३,८५,६४२	२,६१,६४०	६८	
१.	कळवण	आ.उ.क्षे.	१७३	१,९८,८४३	१०,३१,१८१	५२
२.	सुरगणा	आ.उ.क्षे.	१७६	१,०९,३३२	१,०४,७०८	९६
३.	बागलाप	अआ.उ.क्षे.	६०	६६,७३८	४८,७५९	७३
		आ.उ.क्षे.	३	४,४८९	९२५	२१
४.	चांदवड	मिनी माडा	७	६,२४७	४,०६७	६५
ब§ नाशिक, प.आ.वि.प्र.	-	४७२	५,४८,६६९	३,४१,१२२	६२	
		§२§				
१.	फेठ	आ.उ.क्षे.	१७२	१,२८,०१९	१,२१,५५२	९५
२.	दिंडोरी	आ.उ.क्षे.	११७	१,६६,३७९	९३,३०८	५६
३.	इगतपुरी	आ.उ.क्षे.	९३§१§	१,४२,२४९	६२,७३८	४४
		माडा	९	१०,९५१	५,०४३	५३
४.	नाशिक	आ.उ.क्षे.	७५§१§	९२,७०२	५२,५७२	५७
५.	सिन्नर	मिनीमाडा	६	८,३६९	५,१०९	६१

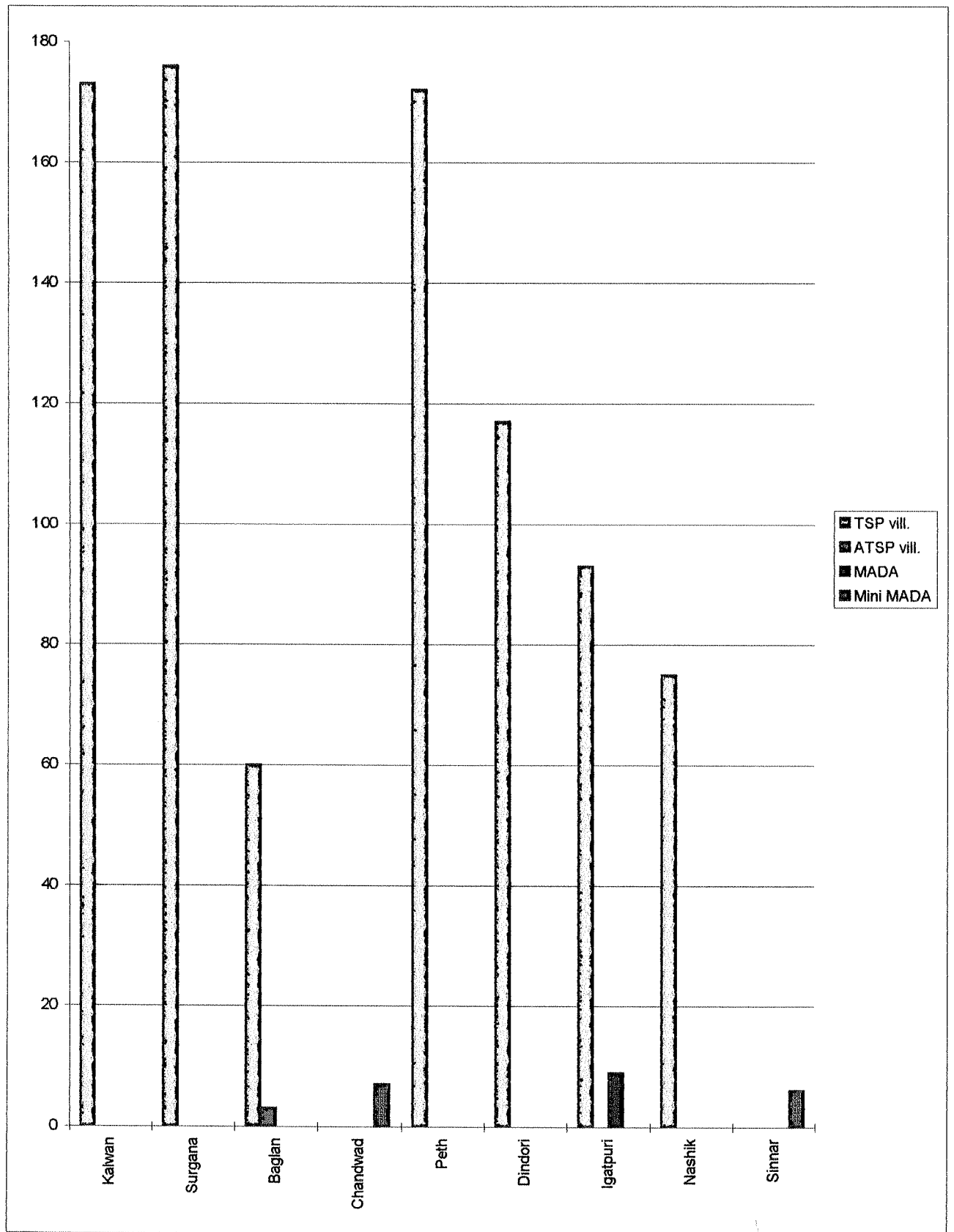
- सुलासा : १. आ.उ.क्षे. - आदिवासी उपयोजना क्षेत्र  
२. अ.आ.उ.क्षे.- अतिरिक्त आदिवासी उपयोजना क्षेत्र  
३. माडा - सुधारित क्षेत्रविकास संड  
४. मिनी माडा - सुधारित लघु क्षेत्र विकास संड

आधार : सांख्यिकी मालिका क.३८ , आदिवासी संशोधन व प्रशिक्षण संस्था, म.रा.पुणे.





Graph showing tahsilwise villages by area type in Nashik District.



10/10/10

10/10/10

10/10/10

10/10/10

10/10/10

10/10/10

10/10/10

10/10/10

10/10/10

10/10/10

आदिवासी क्षेत्रातील मोठे व मध्यम सिंचन प्रकल्प व त्यांतर्गत एकूण सिंचन क्षमता व आदिवासी क्षेत्राला मिळणारा लाभ {हेक्टर्स} सद्यःस्थिती.

अ.क्र.	मोठे व मध्यम	प्रकल्पनिहाय सद्यस्थिती		एकूण सिंचन क्षमता {हे.}	आदिवासी क्षेत्राला होणारा फायदा {हेक्टर्स}
		घरण	कालवा		
1	2	3	4	5	6
1.	गंगापूर	पूर्ण	पूर्ण	15,960	1,450
2.	व्हाड	पूर्ण	पूर्ण	6,750	6,600
3.	पलसेड	पूर्ण	पूर्ण	22,171	646
4.	करंजवण	पूर्ण	चालू	1,574	1,574
5.	नांदूरमध्यमेश्वर प्रकल्प				
	अ. भावली प्रकल्प	-	-	3,591	2,106
	ब. भाम	-	-		
	क. ओंघ {मुकणे}	-	-		
	ड. वकी {कुर्नोली}	-	-		
6.	पुनद	प्रथमिक	अवस्था	12,051	12,051
7.	केळझर	पूर्ण	पूर्ण	3,410	3,410
8.	हरणबारी	पूर्ण	चालू	8,226	980
9.	पुनेगांव	प्रथमिक	अवस्थेत	6,984	75
10.	चणकापूर	पूर्ण	पूर्ण	9,887	446
11.	पंझण डावा कालवा प्रकल्प			3,348	-
12.	काश्यपि मध्यम प्रकल्प			2,066	-
13.	आळंदी मध्यम प्रकल्प			6,296	2,989
एकूण				1,20,314	32,327

आधार : षटबंधारे योजना विषयक माहिती जि.नाशिक जून, 93

या व्यतिरिक्त आदिवासी क्षेत्रात प्रशासकीय मान्यता प्राप्त झालेले, अन्वेषणासाठी व भविष्यकाळात हाती घ्यावयाचे मोठे व मध्यम प्रकल्पांची माहिती सालील तक्त्यात दर्शविली आहे.

तक्ता क. ३.३

अन्वेषणासाली असलेले व भविष्यकालीन मोठे व मध्यम प्रकल्प अंतर्गत आदिवासी क्षेत्राला होणारा फायदा.

अ.क्र.	अन्वेषणासाली व भविष्यातील मोठे व मध्यम प्रकल्प प्रशासकीय मान्यता मिळालेले	एकूण सिंचन क्षमता { हे. }	आदिवासी क्षेत्राला होणारा फायदा { हेक्टर }	टक्केवारी
1	2	3	4	5
1.	पर मध्यम प्रकल्प	2,820	2,820	100 टक्के
2.	श्रीमंत मध्यम प्रकल्प	1,450	1,450	100 टक्के
3.	सासुर प्रकल्प { बहतलघु }	841	841	100 टक्के
4.	रोशनी प्रकल्प "	850	850	100 टक्के
5.	आमठ नदी प्रकल्प	1,609	1,609	100 टक्के
6.	अप्पर कडवा प्रकल्प	1,495	1,495	100 टक्के
7.	मडकी जाम	783	783	100 टक्के
8.	आमठे	858	858	100 टक्के
एकूण		10,706	10,706	100 टक्के

आधार : पटबंधारे योजना विषयक माहिती जि. नाशिक 1993 प्रकाशन

वरील तक्त्यातील माहितीवरून असे दिसते की, भविष्यकाळात पूर्ण करावयाच्या प्रकल्पामुळे आदिवासी क्षेत्राला शंभर टक्के फायदा होणार आहे.

सिंचन प्रकल्पांचे वर्गीकरण

सर्वसाधारणपणे मोठे सिंचन प्रकल्प व मध्यम सिंचन प्रकल्प अशी प्रकल्पांची वर्गवारी सदर प्रकल्पांच्या सांख्यिक सिंचन क्षेत्राच्या क्षेत्रावरून करण्यात येते. तेव्हा मोठे व मध्यम सिंचन प्रकल्प तसेच लघुसिंचन प्रकल्प यांची सिंचन क्षेत्रानुरूप वर्गवारी येणेप्रमाणे :

अ} मोठे सिंचन प्रकल्प - ज्या सिंचन प्रकल्पांतर्गत 10,000 हेक्टर पेक्षा अधिक क्षेत्र ओलिता-साली येते अशा प्रकल्पांना मोठे सिंचन प्रकल्प संबोधण्यात येते.

- ब § मध्यम सिंचन प्रकल्प - ज्या सिंचन प्रकल्पसालील ओलित क्षेत्र 10,000 हेक्टरपर्यंत असते अशा प्रकल्पांना मध्यम सिंचन प्रकल्प समजण्यात येते.
- क § लघु सिंचन प्रकल्प - ज्या प्रकल्पसाली क्रियान 250 हेक्टर क्षेत्र ओलितासाली येते अशा प्रकल्पांना लघुसिंचन प्रकल्प समजले जाते.

मूल्यमापन अभ्यासासाठी निवडलेल्या सिंचन प्रकल्पांची ठळक वैशिष्ट्ये :

-----

अ § करंजवण मोठा सिंचन प्रकल्प :

-----

हा प्रकल्प नाशिक जिल्ह्यातील उर्ध्व गोदावरी मोठा सिंचन प्रकल्पाचा एक भाग आहे. कादव नदीवर मौजे करंजवण ता.दिंडोरी येथे हे घरण बांधण्यात आले आहे. सदर प्रकल्पाच्या घरणाचे काम सन 1994 मध्ये पूर्ण करण्यात आले. या घरणामुळे दिंडोरी तालुक्यातील एकूण 1,574 हेक्टर जमीनीस सिंचनाचा लाभ होतो.

या प्रकल्पांतर्गत बाधित गावांची संख्या 8 §केवळ जमीन गेल्यामुळे§ असून बुडीत क्षेत्रामध्ये एक गावाचा समावेश होतो. प्रकल्प बाधित घरांची संख्या 95 इतकी होती तर विस्थापित लोकसंख्या 1600 इतकी होती.

या प्रकल्पांची इतर ठळक वैशिष्ट्ये सालीलप्रमाणे :

-----

- |                                 |                      |
|---------------------------------|----------------------|
| 1. घरणाचे स्थळ                  | - करंजवण, ता.दिंडोरी |
| 2. घरणाची उंची                  | - 42.92 मीटर         |
| लांबी                           | - 320.00 मीटर        |
| 3. प्रकल्पस जलआयोगाची मान्यता   | - सन 1971            |
| 4. प्रकल्पस प्रशासकीय मान्यता   |                      |
| 1. मूळ प्रस्ताव                 | - 19 जुलै 1966       |
| 2. सुधारित प्रस्ताव             | - 1988-89            |
| 5. प्रकल्प सुरु झाल्याचा दिनांक | -                    |
| 1. घरण                          | - नोव्हेंबर, 1969    |
| 2. कालवे                        | - ऑगस्ट, 1983        |

३. कालव्याची लांबी -उच्चस्तर - ६.५० कि.मी.  
निम्नस्तर - १७.५० कि.मी.
६. प्रकल्पंतर्गत होपारा पण्याचा उपयुक्त साठा. - १६६.२२ द.ल.घ.मी.  
§ ५८७० द.लक्ष घनफूट§
७. प्रकल्पंतर्गत होपारी सिंचन क्षमता - १५७४ हेक्टर्स
८. प्रकल्पंतर्गत बुडित क्षेत्र
- |              |   |               |
|--------------|---|---------------|
| १. सरकारी    | - | ३०० हेक्टर्स  |
| २. वनक्षेत्र | - | -             |
| ३. साजगी     | - | १५४१ हेक्टर्स |
|              |   | -----         |
| एकूण         | - | १८४१ हेक्टर्स |
|              |   | -----         |
९. प्रकल्प बाधित गांवे संख्या
- |                             |       |              |
|-----------------------------|-------|--------------|
| १. केवळ जमीन गेल्यामुळे     | ८     | १. करंजवण    |
|                             |       | २. पिंपरसेड  |
|                             |       | ३. कोकणगांव  |
|                             |       | ४. देवठाण    |
|                             |       | ५. पिंपळगांव |
|                             |       | ६. घूम       |
|                             |       | ७. वपी       |
|                             |       | ८. नळवाडी    |
| २. बुडपा-या गांवांची संख्या | - १ - | नळवाडी       |
१०. प्रकल्पामुळे किती गांवांचे पुनर्वसन करावे लागणार संख्या - १ - नळवाडी
११. प्रकल्प बाधित घरांची संख्या - ९२
१२. प्रकल्प विस्थापितांचो लांकसंख्या § एकूण § - १६००
१३. प्रकल्पंतर्गत तालुकानिहाय सिंचनक्षेत्र -

तालुका	गांव	क्षेत्र { हे. }
1. दिंडोरी	1. करंजवण {	
	2. लसमपुर {	1574
	3. परमोरी {	

14. प्रकल्पवरील अद्ययावत सर्वे 3/94 असेर - 734.16 लास

ब { हरणबारी मध्यम सिंचन प्रकल्प :

नाशिक जिल्ह्यातील आदिवासी उपयोजना क्षेत्रामधील अनेक मध्यम सिंचन प्रकल्पांमध्ये एक सिंचन प्रकल्प आहे. मोसम नदीवर अंबापुर, ता. बागलाण येथे हे घरण बांधण्यात आले आहे. सदर प्रकल्पाच्या घरणाचे कामस ऑक्टोबर 1971 मध्ये सुरुवात झाली व सन 1980 मध्ये हे काम पूर्ण करण्यात आले.

या प्रकल्पंतर्गत एकूण 9 गांवे बांधित झाली तर 3 गांवे जलमय झाली. प्रकल्प बांधित घरांची संख्या 1072 इतकी होती तर विस्थापितांची लोकसंख्या 6500 इतकी होती.

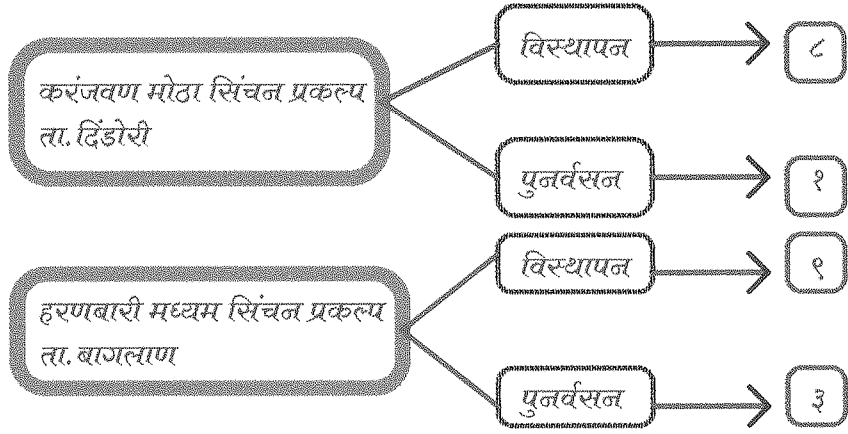
या प्रकल्पाची इतर ठळक वैशिष्ट्ये सालीलप्रमाणे :

1. घरणाचे स्थळ/जागा - अंबापुर, ता. बागलाण
2. घरणाची उंची - 34.02 मीटर
3. प्रकल्पस जल आयोगाची मान्यता - 1971
4. प्रकल्पस प्रशासकीय मान्यता
  1. मूळ प्रस्ताव - फीब्रु 1979
  2. सुधारित प्रस्ताव - सप्टेंबर 1982
5. प्रकल्प सुरु झाल्याचा दिनांक
  1. घरण - ऑक्टोबर 1971
  2. कालवे -
  3. कालव्याची लांबी -
6. प्रकल्पंतर्गत होणारा पण्याचा उपयुक्त साठा - 51.27 द.ल.घ.मी.  
- { 1813 द.ल.घ.फूट }

7. प्रकल्पान्तर्गत सिंचन क्षमता
- |             |                 |
|-------------|-----------------|
| 1. जी.सी.ए. | - 16,453 हेक्टर |
| 2. सी.सी.ए. | - 13,740 हेक्टर |
| 3. आय.सी.ए. | - 9,736 हेक्टर  |
8. प्रकल्पान्तर्गत बुडित क्षेत्र
- |              |              |
|--------------|--------------|
| 1. सरकारी    | -            |
| 2. वनक्षेत्र | -            |
| 3. साजगी     | - 466 हेक्टर |
| -----        |              |
| एकूण         | - 466 हेक्टर |
| -----        |              |
9. प्रकल्पबाधित गांवे
- |                            |      |            |
|----------------------------|------|------------|
| 1. केवळ जमीन गेल्यामुळे    | -9 - | 1.         |
|                            |      | 2.         |
|                            |      | 3.         |
|                            |      | 4.         |
|                            |      | 5.         |
|                            |      | 6.         |
|                            |      | 7.         |
|                            |      | 8.         |
|                            |      | 9.         |
| 2. बुडपा-या गावांची संख्या | 3 -  | 1. सरड     |
|                            |      | 2. अंबापूर |
|                            |      | 3. विसापूर |
10. प्रकल्पामुळे किती गावांचे पुनर्वसन करावे लागणार
- |       |            |
|-------|------------|
| - 3 - | 1. सरड     |
|       | 2. अंबापूर |
|       | 3. विसापूर |
11. प्रकल्पबाधित घरांची संख्या - 1072
12. विस्थापितांची लोकसंख्या - 6500
13. प्रकल्पान्तर्गत तालुकानिहाय सिंचन क्षेत्र
- |               |            |
|---------------|------------|
| - 1. बागलाप   | - 3740 हे. |
| 2. म्हालेगांव | - 5986 हे. |
14. प्रकल्पवरील अद्ययावत सर्व्हे - एन.ए.



नाशिक जिल्ह्यातील सर्व्हेक्षणासाठी निवडलेल्या सिंचन प्रकल्पांतर्गत गांवाचे विस्थापनपुनर्वसन- दृष्टीक्षेपात





प्रकरण ४ वे

पुनर्वसनासंबंधी मार्गदर्शक तत्वे

विविध विकास प्रकल्पतर्गत बाधित व विस्थापित झालेल्या कुटुंबांचे पुनर्वसन करणे ही एक अवघड समस्या होऊन बसते. अशा जटिल समस्येची समाधानकारक सोडवणूक करण्यासाठी राज्यशासन तसेच औद्योगिक आस्थापना यांचेकडे विस्थापितांचे पुनर्वसन करण्यासंबंधात कोपत्याही प्रकारची मार्गदर्शक तत्वे नसतात, म्हणूनच टेबर आयोगाने सवर प्रश्नांचा अभ्यास करून नमूद केले की, प्रकल्प विस्थापित/बाधितांना नुकसान भरपाई देणे ही केवळ त्या प्रश्नांचे अंशतः उत्तर आहे. विस्थापितांचे आर्थिक अन् सामाजिक पुनर्वसन करण्यासाठी उपयोजना करायला हवी.

त्या संदर्भात निरनिराळ्या केंद्रीय मंत्रालयांनी प्रसृत केलेली काही मार्गदर्शक तत्वे विचारात घेऊन त्यांचा आढावा घेणे अगत्याचे वाटते. तसेच विस्थापितांच्या पुनर्वसनासाठी राज्य शासनांनी अवलंबिलेल्या धोरणांचा/कृतींचा/उपय योजनांचा अभ्यास करणे संयुक्तिक होईल.

भारत सरकारच्या गृह मंत्रालय, जलसाधन संपत्ती मंत्रालय, पर्यावरण व वन मंत्रालय, उद्योग मंत्रालय §सार्वजनिक उपक्रम विभाग§ यांनी प्रसृत केलेल्या मार्गदर्शक तत्वांचे थोडक्यात विवेचन सालील प्रमाणे केले आहे :-

1 §

1. गृह मंत्रालय, नवी दिल्ली

या मंत्रालयामार्फत -

- सन 1982 मध्ये प्रसृत केलेल्या मार्गदर्शक तत्वांनुसार विस्थापित आदिवासींना नुकसान भरपाई,
- जमिनीकरिता जमीन §शक्यतो लाभ क्षेत्रातील§ वाटप, तसेच
- विस्थापित कुटुंबातील फळा व्यक्तीस नोकरी/रोजगार उपलब्धता याची तरतूद करण्यात आली आहे.
- आदिवासींनी लघु उद्योग उभारण्यासाठी प्रशिक्षण व योग्य आर्थिक आधार सहाय्य
- आदिवासींच्या नवीन गावठाणात घरासाठी मोफत जागा, पिण्याचे पाणी,
- इतर मूलमूल शैक्षणिक व वैद्यकीय सुविधा

२. जलसाधन संपत्ती, मंत्रालय, नवी दिल्ली

-----

- सन १९८० मध्ये या मंत्रालयाने लाभ क्षेत्रातील "शासकीय पडीक जमीन" पुनर्वसित आदिवासींना वाटप करण्यात यावी असे तत्व मंडले.
- लाभ क्षेत्रातील जमीन धारकांना विस्थापितांच्या पुनर्वसनासाठी जमीन देण्याची सक्ती करण्यात यावी.
- विस्थापित आदिवासींचे लाभ क्षेत्रामध्ये पुनर्वसन करण्याचे काम सुलभ व्हावे म्हणून तशा प्रकारचा अधिनियम §कायदा§ करण्यास राज्यांना विनंती करण्यात आली आहे.
- अशा प्रकरणांना मंजुरी देण्यापूर्वी समाजातील दुर्बल घटकांच्या हिताचे रक्षण होण्याच्या दृष्टीने दक्षता घेण्यासंबंधी राज्य शासनास विनंती केली आहे.

३. पर्यावरण व वन मंत्रालय

-----

- उपरोक्त मंत्रालयाच्या पत्रा व्यवहारावरून राष्ट्रीय नियोजन मंडळाने आता सर्व विभागावर बंधनकारक केले आहे की, राज्य शासनाच्या ज्या प्रकरणांन द्विरक कंदील मिळावयाला पाहिजे असेल तर सदर प्रकरणास वन §संरक्षण§ अधिनियम १९८० च्या खाली केंद्र शासनाची पूर्व संमती घेणे आवश्यक आहे.

४. उद्योग मंत्रालय §सार्वजनिक उफळम विभाग§

-----

- मोठ्या प्रकरणांतर्गत विस्थापितांच्या प्रश्नाचे गांभीर्य लक्षात घेऊन केंद्र शासनाने जमीन संपदन, संपदित जमिनीसाठी नुकसान भरपाई देणे, विस्थापित आदिवासींचे पुनर्वसन इ. बाबत सविस्तर मार्गदर्शक तत्वे/सूचना उद्योग मंत्रालयाचे §सार्वजनिक उफळम विभाग§ ओ.एम.क.१५/१३/८४ बीपीई §सी§, दिनांक ३-२-१९८६ अन्वये प्रसूत केल्या आहेत.
- या मार्गदर्शक तत्वांचा बारकाईने अभ्यास केल्यावर असे दिसून येते की, पूर्वी विस्थापित कुटुंबातील किमान फक्तस रोजगार देण्याबाबतची गृह मंत्रालयाची तरतूद §सूचना§ मागे घेतली आहे. प्रकरणांसाठी कामास योग्य नसलेल्या व्यक्तींच्या जादा भरतीमुळे प्रकरणांच्या व्यापरी संभाव्यतेवर विपरीत परिणाम होण्याची शक्यता आहे असे वाटते.
- विस्थापित आदिवासी कुटुंबासाठी शेतो, पशु संवर्धन, कुक्कुटपालन यासारखे नवीन उद्योग संधित करून आर्थिक सहाय्य उफळव करून देण्यासाठी प्रकरणां-यांनी राज्य शासनास मदत करण्याची विनंती केली आहे.

पुनर्वसनातर्गत अत्यावश्यक बाबी

---

सिंचन तसेच उर्जा प्रकल्पसाली बाधित झालेल्या लोकांचे / कुटुंबांचे पुनर्वसन करण्याच्या कार्यक्रमामध्ये सालील बाबींचा अंतर्भाव होतो.

1. गावठाणाकरिता जागेची निवड,
2. पर्यायी शेत जमिनीची निवड,
3. नवीन गावठाणात सार्वजनिक सुविधांची सोय,
4. प्रकल्पबाधित कुटुंबांच्या पुनर्वसनासाठी गरज {आवश्यकता} असलेल्या इतर सोयी व सवलती.

2. विविध राज्य शासनांनी पुनर्वसनाबाबत अंगिकारलेले धोरण

---

पुनर्वसनाबाबत राज्य सरकारे निरनिराळ्या स्वरूपाची स्वतंत्र धोरणे अवलंबून ती राबवित आहेत.

विस्थापितांना जमीन वाटप

---

गुजरात, मध्य प्रदेश, कर्नाटक राज्ये जमीन वाटप संबंधात आदिवासी कुटुंबांना प्रथम प्राधान्यक्रम देतात तर आंध्र प्रदेश, ओरिसा आणि पश्चिम बंगाल राज्य शासन मात्र या बाबतीत प्रकल्पाच्या परिसरात वास्तव्य करित असलेल्या आदिवासींना प्राधान्य देण्यावर भर देतात. बिहार राज्य शासन मात्र आदिवासींना काही प्राधान्य देण्याच्या तत्वाचा स्विकार करते. परंतु त्यांना प्रथम प्राधान्यक्रम देण्याची आवश्यकता नसल्याचे मानते. महाराष्ट्र शासनाने आदिवासींना जमीन वाटप करण्याबाबत पंचवा प्राधान्यक्रम दिला आहे. जर अनुसूचित क्षेत्रांमध्ये जमीन उपलब्ध नसेल तरच विंगर अनुसूचित क्षेत्रांमधील जमीन वाटप करावो {मुधय्या 1984 पन 19}

राज्यातील पुनर्वसन धोरणांची ठळक वैशिष्ट्ये

---

महाराष्ट्र व ओरिसा राज्यांनी अंगिकारलेल्या पुनर्वसन धोरणांची काही ठळक वैशिष्ट्ये सालील प्रमाणे नमूद करता येतील.

महाराष्ट्र :

अ॥ पुनर्वसनाबाबत सर्वसमवेत अशी देशातील एकमेव संघटना/संस्था महाराष्ट्र राज्यामध्येच आढळून येते. ॥ गृह मंत्रालय १९८४ - १८॥ महाराष्ट्र प्रकल्प विस्थापित लोकांचे पुनर्वसन अधिनियम १९७६ मध्ये ॥ The Maharashtra Resettlement of project displaced persons Act, 76 ॥ प्रकल्प बाधितांचे पुनर्वसन करण्यासंबंधात अनेक तरतुदी करण्यात आलेल्या आहेत. त्याचा थोडक्यात आढवा घेणे प्रमाणे :

१. पुष्कळशा प्रकरणांमध्ये प्रकल्पतर्गत संपादित केलेल्या जमिनीच्या बदल्यात शेतक-याला जमिनीची आवश्यकता नसते. काही वेळेला त्याच क्षेत्रामध्ये त्याची दुसरी जमीन असते म्हणून दुस-या ठिकाणी दुसरीकडे बदली/पर्यायी जमीन कसणे त्याला तितकेसे सोयीचे वाटत नाही. काही वेळेला शेतक-याला पुनर्वसनासाठी मंजूर केलेल्या अनुदानाचे ७५ ते १०० पट जादा अनुदान देण्यात यावे.
२. अनुसूचित जाती/जमातीच्या शेतक-यांच्या पुनर्वसनास प्रथम अग्रक्रम देण्यात यावा.
३. प्रकल्पतर्गत लाभ क्षेत्रामध्ये पुनर्वसन सुलभ होण्यासाठी निरनिराळ्या प्रकारचे वेगळे निकष लावण्यात यावेत.
४. लाभ क्षेत्रातर्गत संपादित करावयाची जमीन ही वरकस नाही, पडीक नाही याबाबत काळजी घ्यावी, पर्यायी जमीन म्हणून ही उपयुक्त असावी.
५. पर्यायी जमीन मिळविण्यासाठी प्रकल्प बाधितांनी त्यांना मिळणा-या नुकसान भरपाई रकमेच्या ७५ टक्के रक्कम ठेव म्हणून शासनाकडे ठेवणे जरूरीचे आहे.
६. घरबांधणीसाठी प्रकल्प बाधितांना जादा कर्ज रक्कम मंजूर करण्यात यावी.
७. काही विशिष्ट परिस्थितीत प्रकल्प बाधितांना घरणामधून प्रधान्य तत्वावर पपी वापरण्याची परवानगी देण्यात येईल.
८. प्रकल्प बाधितांना आवश्यक ते प्रशिक्षण देण्यात येईल जेणेकरून प्रकल्पतर्गत आस्थापनांमध्ये प्रधान्य तत्वावर त्यांना शक्य तितकी पदे उपलब्ध करून देण्यात येतील.
९. पुनर्वसित वसाहती या महसूल गांवे म्हणून समजण्यात येतील. अशा प्रकारच्या गावांमध्ये विविध कार्यकारी सहकारी संस्था व सहकारी दुग्ध विकास संस्था स्थापन करण्याची व्यवस्था करण्यात येईल.

10. श्वेत शसनाने हाती घेतलेल्या सर्व प्रकल्पंच्या आस्थापनेमध्ये §सिंचन प्रकल्पसह§ संवर्ग 3 व 4 ची पदे भरताना प्रकल्प बाधिताना अग्रक्रम देण्यात यावा.

ब § ओरिसा राज्यातील प्रकल्प बाधित/विस्थापित आदिवासींचे पुनर्वसन घोरपांची ठळक वैशिष्ट्ये

-----

ओरिसा राज्यामध्ये प्रकल्प बाधित विस्थापित आदिवासींचे पुनर्वसन करण्याबाबत आंगिकारलेल्या घोरपांची माहिती करून घेणे तुलनात्मक अभ्यासाच्या दृष्टीने महत्वाचे वाटते.

ओरिसा राज्यामध्ये सिंचन प्रकल्प तसेच औद्योगिक प्रकल्पमुळे स्वातंत्र्य प्रप्तीपसून आदिवासींचे मोठ्या प्रमाणावर विस्थापन झालेले आहे. सदर राज्याने मानवी प्रश्न दृष्टीकोनातून पुनर्वसनाबाबत सालील प्रकरची उपय योजना केली आहे. त्याची ठळक वैशिष्ट्ये साली नमूद केल्याप्रमाणे : §ओरिसा शासन 1977§.

1. अदरश गांव वसाहतीमध्ये घरासाठी मोफत जागा वाटप सुविधा
- 

जमिनीच्या उपलब्धतेनुसार प्रत्येक विस्थापित कुटुंबाला घरवाडीसाठी 0.03 फरपर्यंत मोफत जमीन देण्यात येईल. सदर घराची जागा व गाव आरासडा विकसित करण्याचा सर्च शासन सोशील.

2. श्वेतजमीन
- 

ज्या कुटुंबाची जमीन प्रकल्पसाली संपादित करण्यात आली आहे अशा प्रत्येक कुटुंबाला वडितीलायक 3 फर बागायती किंवा 6 फर बिगर बागायती जमीन किंवा दोन्हीही देण्यात येईल. त्याचे प्रमाण 1:2 इतके असेल. जमिनीच्या वडितीकरणाचा फररी रु.600/- पर्यंतचा सर्च शासन करील. सदर जमिनी क्षार विरहित असतील, परंतु वडितीकरणाचा 50 टक्के सर्च जमीन धारकाकडून वसूल करण्यात येईल. तो मात्र फररी जास्तीत जास्त रु.300/- इतक्या रकमेच्या अधीन असेल.

3. घरबांधणी
- 

नवीन पुनर्वसित वसाहतीमध्ये घर सामान/साहित्य नेण्याचा वाहतुक सर्च विस्थापित कुटुंबाला देण्यात येईल. तसेच घरबांधणी साहित्य सवलतीच्या दराने उपलब्ध करून देण्याची व्यवस्था करण्यात येईल.

4. सर्वसामान्य सुविधांची व्यवस्था

रस्ते, शाळा, पिण्याचे पानी, विहिरी, तलाव, समाज मंदिर यासारख्या सर्वसाधारण सुविधांची व्यवस्था प्रकल्प संचालन पुरविण्यात येईल अशा असे की, ग्रामीण विद्युतीकरण कार्यक्रमांतर्गत क्षेत्र पुरवठा करण्यासाठी सदर वसाहतींना अंतर्भूत करण्यात येईल.

5. लघुसिंचन प्रकल्प

शक्य तितक्या प्रमाणात नवीन पुनर्वसन वसाहतीमध्ये लघुसिंचन प्रकल्पांची सुविधा पुरविण्यात येईल.

6. वन विकास प्रतिबंध

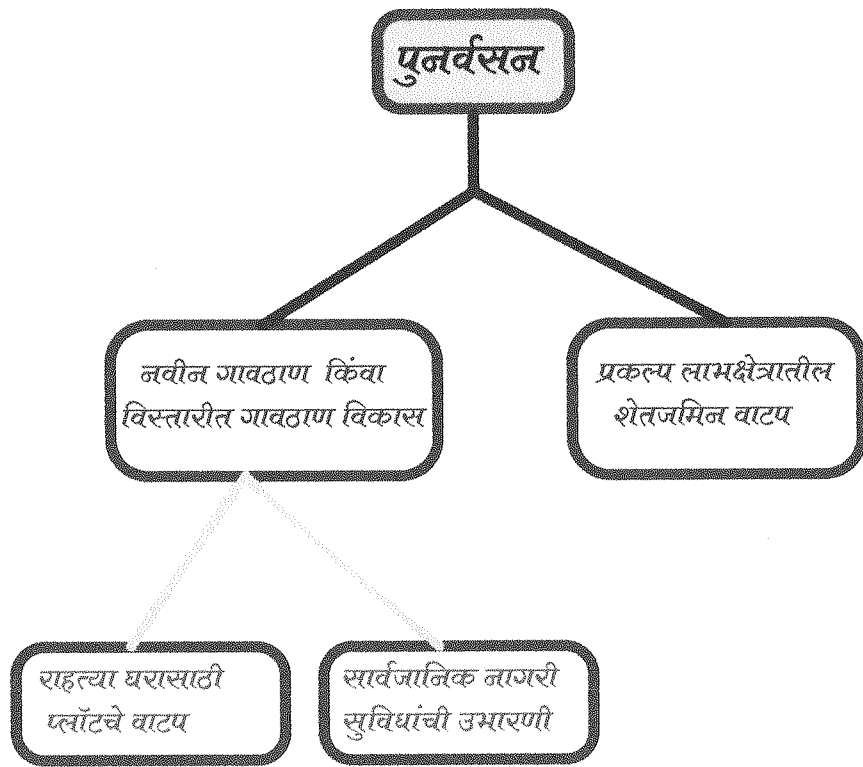
पुनर्वसित क्षेत्रांमध्ये जंगलवध मर्यादित राहण्याचे काम वन विभाग सात्याच्या यंत्रणेमार्फत करण्यात येईल.

7. सर्वसाधारण सुविधा/अंमलबजावणी व्यवस्था

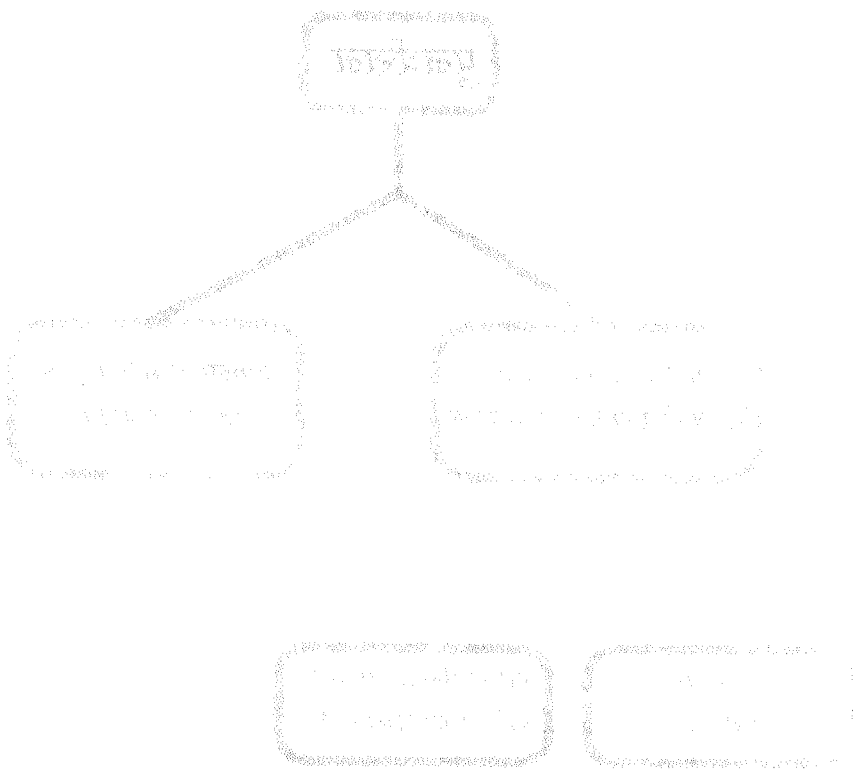
- अ} सिंचन प्रकल्पाच्या आयाकटमध्ये विस्थापितांचे पुनर्वसन करण्यासाठी अग्रक्रम देण्यात येईल.
- ब} मोठ्या किंवा मध्यम प्रकल्पास प्रशासकीय मान्यता प्राप्त झाल्याबरोबर जमिनीचे हस्तांतर, विभाजन व वटणी यावर बंधने घालण्यात येतील.
- क} जमीन वहितीसाठी अपण्याच्या बाबतीत प्रकल्प हा एक घटक मानला जाईल तसेच जमीन वहितीचा दर एकरी संच जास्तीत जास्त रु. 600/- इतका असेल.
- ड} सार्वजनिक सुविधा म्हणजे शाळा इमारत, पिण्याचे पानी, तलाव इ. बाबतची कामे प्रकल्प यंत्रणेमार्फत पर पडण्यात येतील.
- इ} पुनर्वसन कार्यक्रमांतर्गत राबविण्यात येत असलेल्या योजनांचा समन्वय साधण्यासाठी "पुनर्वसन सल्ला समिती" प्रत्येक प्रकल्पासाठी स्थापन करण्यात येईल. जर प्रकल्प बाधित क्षेत्र जिल्हायुक्त असेल तर जिल्हाधिकारी हे सदर समितीचे अध्यक्ष राहतील. परंतु प्रकल्प बाधित क्षेत्र हे एक जिल्हापेक्षा अनेक ठिकाणी विभागले असेल तर महसूल सात्याचे विभागीय अधिकारी हे अध्यक्षस्थान ग्रहण करतील.
- सिंचन प्रकल्पांतर्गत विस्थापितांचे पुनर्वसन करण्याचा प्रस्ताव अधीक्षक अभियंता यांचे कार्यालयाकडून त्यांच्या अंदाजित सर्चासह मा. जिल्हाधिकारी किंवा निवासी जिल्हाधिकारी यांना सादर करण्यात येईल. त्याची एक प्रत सिंचन विभागाचे मुख्य अभियंता यांना पृष्ठीकृत करण्यात येईल. जिल्हाधिकारी किंवा निवासी जिल्हाधिकारी वर नमूद केलेल्या मार्गदर्शक तत्वानुसार अंदाजित सर्चा तपसून पडतील व तो प्रस्ताव शासनास सादर करतील.



पुनर्वसनांतर्गत/महत्त्वपूर्ण निकडीच्या बाबी- दृष्टीक्षेपात



QUESTION: THE EFFECTS OF THE 1990S REFORMS IN CHINA



प्रकल्प बाधित व्यक्तींच्या पुनर्वसनासंबंधी राज्य शासनाच्या घोरपातील प्रमुख ठरूक वैशिष्ट्ये

§ महाराष्ट्र प्रकल्प बाधित लोकांचे पुनर्वसन अधिनियम 1976 अंतर्गत §

क § पर्यायी शेत जमीन वाटप

अ § सालील चार प्रकारच्या जमिनीमधून प्रधान्यक्रमाने प्रकल्प बाधित व्यक्तींना शेत जमीन वाटप मंजूर करण्यात येते.

1. मोठ्या व मध्यम प्रकल्पाच्या लाभ क्षेत्रात संपादित केलेल्या जमिनी,
2. कमाल जमीन घाणा कायद्यांतर्गत अधिकांश असलेली जमीन,
3. शासनाच्या पडीक जमिनी,
4. शासनाच्या वन जमिनी,

ब § मोठ्या व मध्यम प्रकल्पाच्या लाभ क्षेत्रांमध्ये विस्थापितांच्या/बाधितांच्या पुनर्वसनासाठी आवश्यक असेल त्या प्रमाणात 15 टक्क्यांपर्यंत जमिनीचे संपादन करण्यात येते. अशाप्रकारे संपादित केलेली जमीन मोठ्या व मध्यम सिंचन प्रकल्पांतर्गत विस्थापित/बाधित झालेल्या व्यक्तींना वाटण्यात येते.

क § मोठ्या व मध्यम सिंचन प्रकल्पांतर्गत पुनर्वसनासाठी लाभ क्षेत्रातील जमिनीचे संपादन सालील गट श्रेणी फुदतीने करण्यात येते. त्याचा तपशिल सालील तक्त्यामध्ये दर्शकियाप्रमाणे :

जमीन क्षेत्र § आकारमान §

संपादित करावयाचे क्षेत्र § हेक्टरमध्ये §

1. 4 हे.-4.68 आर § 10 फकर §

काही नाही

2. 4 हे.-4.68 आर § 10 फकर §

4 हे.- 4.68 आर § 10 फकर § पेसा अधिक क्षेत्र

- 6 हे.-7.02 आर § 15 फकर §

परंतु 80.94 आर § 2 फकर § पेसा अधिक नाही.

3. 6 हे.-7.02 आर § 15 फकर §

5 हे.- 25.09 आर § 13 फकर § पेसा अधिकांश

- 12 हे.-14.05 आर

असलेले क्षेत्र परंतु 2 हे.- 2.34 § 5 फकर पेसा

§ 30 फकर § पर्यंत

अधिक नाही.

4. 12 हे.- 14.05 § 30 फकर §

10 हे.- 11.71 आर § 25 फकर § पेसा

च्यावर

अधिक क्षेत्र.

उपरोक्त बाब क. २ मध्ये ४ हे. ६८ आर §१० फ़रर§ फ़ेसा कमी जमीन क्षेत्र होत असेल तर संपदित करण्यात येणार नाही.

तथापि शासनास असे आढळून आले की, उपरोक्त गट श्रेणी फ़वतीनुसार प्रकल्प बाधितान्न खटप करण्यासाठी पुरेशी जमीन उपलब्ध होत नसेल तर सालील गट फ़वतीचा अवलंब करावा.

जमीन क्षेत्र §आकारम्मान§	संपदित करावयाचे क्षेत्र §हेक्टरमध्ये§
१. ३ हे., २३.७५ आर §८ फ़रर§	काही नाही
२. ३ हे., २३.७५ आर च्यावर §८ फ़रर§ आणि ४ हे.८५.६२ आर §१२ फ़रर§ पर्यंत	३ हे., २३.७५ आर §८ फ़रर§ फ़ेसा अधिक असलेले क्षेत्र परंतु ८०.९४ आर §२ फ़रर§ फ़ेसा अधिक नाही. ज्याठिकाणी ३ हे., २३.७५ आर §८ फ़रर§ फ़ेसा क्षेत्र कमी होत असेल तर असे क्षेत्र संपदित करता येणार नाही.
३. ४ हे., ८५.६२ आर §१२ फ़रर§ च्यावर आणि ६ हे., ४७.४९ आर §१५ फ़रर§ पर्यंत	४ हे., ४.६८ आर §१० फ़रर§ फ़ेसा अधिक क्षेत्र परंतु १ हे., २५.०१ आर §३ फ़रर§ फ़ेसा अधिक नाही असे क्षेत्र.
४. ६ हे., ४७.४९ आर च्यावर §१६ फ़रर§ आणि ८ हे., ९.३७ आर §२० फ़रर§ पर्यंत	५ हे., २६.०९ आर §१३ फ़रर§ फ़ेसा अधिक क्षेत्र परंतु १ हे., ६१.८७ आर §४ फ़रर§ फ़ेसा अधिक नाही इतके क्षेत्र
५. ८ हे., ०९.३७ आर च्यावर §२० फ़रर§ आणि ९ हे. ७१.२४ आर §२४ फ़रर§ पर्यंत	६ हे., ४७.४८ आर §१६ फ़रर§ फ़ेसा अधिक क्षेत्र परंतु २ हे., ०२.३४ आर §५ फ़रर§ फ़ेसा अधिक नाही.
६. ९ हे., ७१.२४ आर §२४ फ़रर§ च्यावर	७ हे., ६८.९० आर §१९ फ़रर§ फ़ेसा अधिक क्षेत्र.

ड॥ प्रकल्प बाधितांना पर्यायी जमिनीचे किमान व कमाल वाटप :

-----  
-----  
प्रकल्पार्तर्गत प्रकल्प बाधितांचे बाधित क्षेत्र      प्रकल्प बाधितांना लाभ क्षेत्रार्तर्गत घावयाचे जमीन क्षेत्र  
-----  
-----

1. 40.47 आर §1 फकर॥ पेक्षा कमी      80.94 आर §2 फकर॥
2. 40.47 आर §1 फकर॥ पेक्षा      80.94 आर §2 फकर॥ पर्यंत  
अधिक आणि 80.94 आर  
§2 फकर॥ पर्यंत
3. 80.94 आर §2 फकर॥ पेक्षा      1 हे., 21.14 आर §3 फकर॥ पर्यंत  
अधिक आणि 2 हे. 02.34  
आर §5 फकर॥ पर्यंत
4. 2 हे., 02.34 आर पेक्षा      जास्तीत जास्त 1 हे., 61.87 आर §4 फकर॥  
अधिक §5 फकर॥

-----  
टीप : 1. जर कुटुंबातील सभासद संख्या 8 पेक्षा अधिक असेल आणि 40.47 आर §1 फकर॥ क्षेत्र प्रत्येक 3 जादा सभासदांसाठी देण्यात आले असेल तर कुटुंबाला एकूण जमीन स7 फकरापेक्षा अधिक होत नाही §या अटीच्या अधीन राहून॥  
2. 40.47 आर §1 फकर॥ जमीन प्रकल्प बाधित भूमीहीन कुटुंबाला वाटपे करण्यात आली आहे परंतु इतर प्रकल्प बाधितांसमवेत जिथे सातेदार पुनर्वसित केले आहेत त्यांचे समवेत गाव सोडले असेल तर.  
3. लाभ क्षेत्रासंबंधी प्रत्येक प्रकल्प बाधितांना पडीक जिरायत जमीन क्षेत्राचे किमान 1 हे. 61.87 आर §4 फकर॥ या राने केले आहे. वाटप करावयाचे जास्तीत जास्त क्षेत्र हे महाराष्ट्र जमीन महसूल §शासकीय जमिनीचे वाटप॥ नियम 1971 नुसार ठरविण्यात येईल.

वरील जमीन क्षेत्र वाटपसंबंधीचे आदेश हे 30 नोव्हेंबर 1981 पासून लागू करण्यात आले आहेत.

३॥ मोठ्या व मध्यम सिंचन प्रकल्पतर्गत लाभ क्षेत्रातील पर्यायी जमीन प्रकल्प बाधित कुटुंबांना पुनर्वसनातर्गत वटप करण्याची फटदी शासनाने सालील प्रमाणे ठरवून दिलेली आहे.

---

१. जे प्रकल्प बाधित सातेदार मोठ्या व मध्यम सिंचन प्रकल्पाच्या लाभ क्षेत्रामध्ये पुनर्वसनातर्गत पर्यायी जमीन हवी अशी इच्छा करतात त्यांनी त्यांच्या संपादित जमिनीबाबत मिळणा-या नुकसान भरपई रकमेच्या ७५ टक्के इतकी रक्कम शासनाकडे ठेव म्हणून ठाववयाची आहे, किंवा प्रकल्पाच्या लाभ क्षेत्रामध्ये त्यांना पुरवण्यासाठी संपादित जमिनीच्या समाव्य किंमती इतकी-जी कमी असेल ती रक्कम ठेव म्हणून ठाववयाची आहे. प्रकल्पातर्गत संपादित जमिनीची समाव्य किंमत ही यासंबंधी प्रसृत केलेल्या आदेशानुसार काढण्यात येईल.

२. ठेव म्हणून घेण्यात आलेली नुकसान भरपई रक्कम प्रकल्प बाधितांना पर्यायी ठाववयाच्या जमिनीच्या किंमतीपेक्षा अधिक असेल तर जादा असलेली रक्कम त्यांना ताबडतोब परत करावयाची आहे.

३. जे प्रकल्प बाधित सातेदार त्यांना मिळणा-या नुकसान भरपई रकमेच्या ७५ टक्के इतकी रक्कम ठेव म्हणून शासनाकडे ठेवण्यास तयार नसतील तर ते ॥ मोठ्या व मध्यम सिंचन प्रकल्पातर्गत पुनर्वसनासाठी ॥ पर्यायी जमीन मिळण्यास पत्र समजले जाणार नाहीत.

४. जे प्रकल्प बाधित भूमीहीन इतर प्रकल्प बाधित व्यक्तींबरोबर आपले जुने गाव सोडून जाण्यास राजी ॥ तयार ॥ असतील आणि ज्यांना मोठ्या व मध्यम सिंचन प्रकल्पातर्गत पुनर्वसनासाठी लाभ क्षेत्रामध्ये १ एकर जमीन वटप करावयाचे आहे त्यांनी "महसूल ठेव" म्हणून कसलीही रक्कम भरावयाची नाही, कारण त्यांना कोपतीही नुकसान भरपई मिळालेली नाही.

फ॥ पर्यायी जमीन तपशिल दर्शक प्रमाणपत्र

---

प्रकल्प बाधितांना पर्यायी शेतजमीन दाखविल्या नंतर आणि त्यांनी संमती दर्शविल्यानंतर त्यांच्या पुनर्वसनासाठी घाववयाच्या पर्यायी जमिनीबाबतचा सर्व तपशिल दर्शविणारे प्रमाणपत्र ॥ दाखला ॥ पुनर्वसन प्रधिकार-याकडून देण्यात येतो.

ख॥ प्रकल्प बाधितांसाठी पुनर्वसनातर्गत नवीन गावठाणाची स्थापना

---

अ॥ प्रकल्प बाधितांना वटप करावयाची पर्यायी शेतजमीन निधारित, निश्चित केल्यानंतर पुनर्वसन प्रधिकारी आस्तित्वात असलेल्या गावठाणाचे विस्तारीकरण करणे किंवा/आणि प्रकल्प बाधितांसाठी पूर्णपणे

नवीन गावठाण स्थापन करण्याचे ठरविले जाते. हे करीत असताना निश्चित केलेल्या शेतजमिनी सदर विस्तारित गावठाण किंवा नवीन गावठाण जेथे घरासाठी प्लॉट देण्यात आले आहेत तेथून ३ ते ४ मेलापेक्षा अधिक अंतरावर नव्हीत याची सात्रो करावयाची आहे.

ब॥ नवीन गावठाणाची जागा निवड केल्यानंतर आणि तसेच जागेचा स्थलदर्शक नकाशा तयार केल्यानंतर प्रकल्प बाधित व्यक्तींना सालील प्रमाणे गावठाणातील प्लॉट वाटप केले जातात.

घर प्लॉटचे किमान व कमाल क्षेत्र

प्रकल्प बाधित व्यक्तीचा प्रकार	किमान क्षेत्र {चौ.फूट}	कमाल क्षेत्र {चौ.फूट}
१. प्रकल्प बाधित शेतकरी {सातेदार} ५ किंवा ५ पेक्षा कमी व्यक्ती असलेले कुटुंब	४००० चौ.फूट शिवाय कुटुंबातील जादा ३ व्यक्तीकरिता १००० चौ.फूट परंतु जास्तीत जास्त ६००० चौ.फूट {अधीन राहून}	६००० चौ.फूट
२. प्रकल्प बाधित विंगर शेतकरी {विंगर सातेदार} ज्याच्या कुटुंबात ५ किंवा ५ पेक्षा कमी व्यक्ती समासद	२००० चौ.फूट शिवाय कुटुंबातील जादा ३ व्यक्तींसाठी ५०० चौ.फूट परंतु जास्तीत जास्त ३००० चौ.फूट मर्यादित अधीन.	३००० चौ.फूट

क॥ प्रकल्प बाधित व्यक्तींना वाटप केलेल्या गावठाणातील प्लॉटची वीटवाट किंमत वसुली या संबंधात काढलेल्या आदेशानुसार करण्यात येईल.

ड॥ प्लॉटच्या सीमादर्शक दगड रोवणे, तेथील दगड माती, कचरा, घाण हटविणे आणि जागा सफाईकरण कामे प्रकल्प बाधितांनी स्वसर्चाने करावयाची आहेत.

ग॥ प्रकल्प बाधितांसाठी पुनर्वसित नवीन गावठाणामध्ये नागरी सुविधांचे व्यवस्था

मान्यताप्राप्त सालील नागरी सुविधा उपलब्ध करून देण्याचे काम जिल्हा परिषदेकडे यंत्रणा {फजन्सी} तत्वावर सोपविण्यात आले आहे. नागरी सुविधांवरील सर्व संबंधित प्रकल्प निधीतून मागवावयाचा आहे.

1. फिण्याच्या पण्यासाठी विहिरी  
-----

प्रकल्प बाधितांच्या पुनर्वसनासाठी संपादन केलेल्या जुन्या गावठाणामध्ये फिण्याच्या पण्यासाठी विहिरी असोत किंवा नसोत, तरी पण प्रकल्प बाधित व्यक्तींकरिता पुनर्बांधित प्रत्येक नवीन गावठाणामध्ये फिण्याच्या पण्याच्या विहिरी सालील प्रमाणात पुरवठ्याच्या आढेत. लोकसंख्येच्या प्रमाणात आवश्यक असलेल्या फिण्याच्या पण्याच्या विहिरींची माहिती सालील तक्त्यात दर्शविली आहे.

लोकसंख्या	विहिरींची संख्या व आकार
1. 1000 लोकसंख्येपर्यंत	बोअरवेल {विंगन}, एक विहिर आणि 15 फूट व्यासाची एक सुली विहिर.
2. 1001 ते 1500 चे दरम्यान लोकसंख्या	एक बोअरवेल आणि 15 फूट व्यासाच्या 2 सुल्या विहिरी.
3. 1501 ते 2000 दरम्यान लोकसंख्या	एक बोअरवेल आणि 15 फूट व्यासाच्या 3 सुल्या विहिरी.
4. 2001 ते 3000 च्या वर लोकसंख्या	दोन बोअरवेल आणि 15 फूट व्यासाच्या 3 सुल्या विहिरी.
5. 3000 च्या वर लोकसंख्या	दोन बोअरवेल आणि 15 फूट व्यासाच्या 4 सुल्या विहिरी.

सुल्या विहिरींच्या बाबतीत ज्याठिकाणी पणी लागणार नाही तेथे ग्रामीण विकास विभागाच्या योजनेखाली नळाने पणी पुरवठा योजने प्रदानेकरून हाती घ्यावयाची आहे. सदर प्रकल्पासाठी 10 टक्के इतकी रक्कम लोकवर्गणी सडभागातून भरवण्याची आहे. अशा प्रकारची सर्व नवीन गावठाणे फिण्याचे पणी पुरविण्यासाठी "टंचाईग्रस्त गावे" म्हणून समजण्यात येतील व त्यांना सर्वाधिक प्रदान्य देण्यात येईल.

2. शाळेची इमारत  
-----

जुन्या गावठाणामध्ये पूर्वी शालागृह इमारत आहे किंवा कसे ही वस्तुस्थिती न पडता शिक्षण विभागाने आगिकारलेल्या मानकाप्रमाणे {निकषाप्रमाणे} योग्य तितक्या सुल्या {वर्ग} असलेली शाळेची



इम्बरत, शक्रेत जापा-या मुलांच्या संख्येवर आधारित प्रकल्प सर्चातून जिल्हा परिषदेने पुरव्यावयाची आहे. सदर इम्बरतीची देसमाल मान्य केल्याप्रमाणे करावयाची आहे.

३. चावडी तथा समाजमंदीर  
-----

जुन्या गावठाणामध्ये चावडी किंवा समाज मंदीर अस्तित्वात आहे किंवा कसे ही वस्तुस्थिती विचारात न घेता प्रकल्प बाधितांसाठी नवीन गावठाणामध्ये २०० लोकवस्ती असलेल्या ठिकाणी रु.१३,०००/- पेक्षा अधिक सर्च न करता एक चावडी/समाज मंदीर उभारावयाचे आहे. तसेच २०० पेक्षा कमी लोकसंख्या असलेल्या गावठाणात रु.८०००/- पेक्षा अधिक सर्च नसलेले समाज मंदीर बांधावयाचे आहे.

तथापि पूर्वीच्या गावठाणामध्ये समाज मंदीर/चावडी अस्तित्वात होती व त्यासाठी स्थानिक ग्राम पंचायतीने नुकसान भरपाई रक्कम घेतली असेल तर ग्रामपंचायत, जिल्हा परिषद किंवा इतर कोणत्याही प्रतिनिधिक स्वरूपत नुकसान भरपाई स्विकारलेल्या संस्थेने नवीन गावठाणात समाज मंदीर बांधकामासाठी ती रक्कम उपलब्ध करून घ्यावयाची आहे किंवा जिल्हा परिषदेकडे जमा करावयाची आहे.

सदर बांधकाम सर्च व मिळालेली नुकसान भरपाई यातील फरकातील रकमेच्या ५० टक्क्याइतकी रक्कम प्रकल्पने सोसावयाची आहे तर ५० टक्के इतकी रक्कम लाभ धारकांनी सोसायची आहे.

४. अंतर्गत व जोड रस्ते  
-----

संबंधित प्रकल्प सर्चातून अंतर्गत व जोडरस्ते नवीन गावठाणामध्ये तयार करावयाचे आहेत.

५. क्वही बाबातीत ज्या ठिकाणी प्रकल्प बाधित व्यक्ती उंचससल भागात नवीन गावठाणात दळण वळणाच्या सोयीशिवाय अलग अलग ठिकाणी वसलेले असतील त्यासाठी स्थानिक गरजा विचारात घेऊन सालील नगरी सुविधा पुरविण्याची कार्यवाही करण्यात यावी.

१. ग्रामरस्त्या सारसा दर्जेदार रस्ता व गटर व्यवस्था दोन्ही वेगवेगळी गावठाण वस्ती फकमेकांन जोडून मुख्य रस्त्यास जोडणे.

२. अशा स्वरूपाचा रस्ता बांधणी सर्च सकृत दर्शनी प्रतिबंधात्मक असेल तेथे ३० उतारु नेण्याची समतुक्त प्रवृत्ती बोट §लहान§ तसेच १० टन सामान वहन क्षमतेची मालवाहू बोट आवश्यक तेथे पुरविण्यात यावी.

३. अशा प्रकारे ज्या ठिकाणी रस्ते तथा बोर्वेची सुविधा पुरविलेल्या असतील त्यांच्या देखभालीच्या सर्चाची जबाबदारी संबंधित जिल्हा परिषदांकडे राहिल.

६. क्रीडांगणासाठी जागा  
-----

प्रथमिक शाळेसाठी १ एकर क्षेत्र असलेले जमीन क्षेत्र, तर माध्यमिक शाळेसाठी २ एकर क्षेत्राची जागा क्रीडांगणासाठी नियमित केली आहे.

७. जनावरांचा तळ  
-----

जनावरे चरण्यास जाण्यापूर्वी जेथे एकर थांबतील त्याकरिता १ एकर क्षेत्र नियमित केले आहे.

८. एस.टी. बसस्थानक जागा  
-----

प्रकल्प बाधितांसाठी पुनर्वसित केलेल्या गावठाणामध्ये नियमित एस.टी. बस सेवा उपलब्ध रस्त्यापसून ५ ते ६ मैलापर्यंतच्या परिसरात एक एकर जागा बस स्थानकासाठी नियमित केली आहे. जेव्हा एस.टी. व्यवस्थापक शासनाने ठरवून दिलेल्या रितीने एस.टी. सेवा नियमित सुरु करील तेव्हा अशी रासून ठेवलेली जागा त्यांना वाटप करता येईल.

९. दहन तसेच दफन भूमीसाठी जागा  
-----

हिंदूंच्या दहन भूमीसाठी तसेच ख्रिश्चन व मुस्लीमांच्या दफन भूमीसाठी १/२ एकर जागा रासून ठेवण्यात आली आहे.

१०. सळवाडी/सळे अंगण  
-----

प्रकल्प बाधितांच्या पुनर्वसित नवीन गावठाणामध्ये सळवाडीसाठी जागा सालील प्रमाणात पुरवण्यात आली आहे.

अ.क. नवीन गावठापातील फ़रूप प्रक़रूप बाधित सातेवार संख्या	जेथे आवश्यक असेल तेथे सळवाडीसाठी पुरखवयाचे जमीन क्षेत्र ॥ हेक्टरमध्ये ॥
1. 200 पर्यंत	0 हे. 20.23 आर ॥ 20 गुठे ॥
2. 201 ते 400	0 हे. 40.47 आर ॥ 1 फ़र ॥
3. 401 ते 600	0 हे. 60.70 आर ॥ 1 फ़र, 20 गुठे ॥
4. 601 ते 800	0 हे. 80.94 आर ॥ 2 फ़र ॥
5. 801 ते 1000	1 हे. 01.17 आर ॥ 2 फ़र, 20 गुठे ॥
6. 1001 आरि त्यावरील	1 हे. आरि 21.41 आर ॥ 3 फ़र ॥

पुनर्वीसतांच्या सळवाडीसाठी किमान क्षेत्र 20 गुठे तर कमाल क्षेत्र 1 हे. 21.41 आर ॥ 3 फ़र ॥ इतके दिलेले आहे. सळवाडीसाठी आवश्यक असलेली जमीन ही शक्यतो उपलब्ध असलेल्या शासकीय जमिनीतून वाटप सकरण्यात आली आहे. जेथे शासनाची जमीन उपलब्ध नसेल तेथे वर निर्दिष्ट केलेल्या प्रमाणात साजगी जमीन क्षेत्रातून उपलब्ध करून त्याचा सर्च संबंधित प्रक़रूपवरील सर्च घरण्यात आला आहे.

#### 11. उषडी गठरे

प्रक़रूप बाधितंच्या आरोग्याच्या गरजा विचारात घेऊन नवीन पुनर्वीसत गावठापामध्ये उषडी गठरे पुरविण्यात आली आहेत. त्याचा सर्च मात्र जुन्या गावठापात आस्तित्वात असलेल्या गठरासाठी दिलेल्या नुकसान भरपई रकमेतून भागवावयाचा आहे. त्यापेक्षा अधिक सर्च प्रक़रूपतर्गत निधीतून भागविला जावा.

#### घ ॥ प्रक़रूपग्रस्तांना मंजूर करण्यात आलेल्या विविध सवलती

##### 1. वापरण्यासारसे बांधकाम सामान नेण्यास परवानगी

नवीन गावठापात घरबांधणीसाठी उपयोगी पडेल व वाहून नेता येईल असे बांधकाम साहित्य म्हणजे दरवाजे, सिडक्या, व्रसे, बांबू फिटिंग इ. साहित्य जुन्या गावठापातील घरातून वाहून नेण्याची परवानगी प्रक़रूपग्रस्तांना देण्यात आली आहे अशा घरांसाठी नुकसान भरपई दिलेल्या रकमेपेकी सर्च म्हणून कोपतीही वसुली करण्यात आलेली नाही.

2. वैयक्तिक साजगी §माल§ वर सामान्नासाठी व्हाटूक सर्च  
-----

सर्वसाधारणपणे प्रकल्पग्रस्तांच्या घर साहित्य जुन्या गावठाणातून नवीन गावठाणात व्हाटुकीद्वारे §मालगाडी किंवा ट्रकने§ मोफत व्हाऊन नेता जातो. तथापि जर मलवाडक मोटर/ट्रक उपलब्ध नसेल तर प्रकल्पग्रस्तांना त्यासाठी रोस रक्कम सहाय्य सालील प्रमाणे देण्यात येईल.

अंतर §कि.मी. §	आर्थिक मदतीचा दर
1. 1.60 कि.मी. अंतराच्या आत	रु. 13/-
2. 1.60 कि.मी. ते 16 कि.मी.पर्यंत	रु. 20/-
3. 16 कि.मी. पेक्षा जास्त परंतु 40 कि.मी. पर्यंत	रु. 50/-
4. 40 कि.मी.पेक्षा जास्त परंतु 80 कि.मी.पर्यंत	रु.100/-
5. 80 कि.मी. पेक्षा अधिक पर 160 कि.मी. पर्यंत	रु.165/-
6. 160 कि.मी. पेक्षा जास्त परंतु 240 कि.मी. पर्यंत	रु.250/-
7. 240 कि.मी. पेक्षा फ्रीकडे स्थलांतरित होणारी प्रकल्पग्रस्त व्यक्ती.	रु.300/-

अशाप्रकारे घर सामान गठ्ठे इलकियासाठी प्रकल्पग्रस्तांच्या कुटुंबाची व्याख्या घरासाठी नुकसान भरपई अॅवर्डमध्ये दर्शकियाप्रमाणे गृहीत घरण्यात येईल.

3. मुद्रांक शुल्कातून सूट  
-----

प्रकल्पग्रस्तांना नवीन गावठाणात वाटप केलेल्या प्लॉटच्या बाबतीत केलेल्या करारासंबंधी मुद्रांक शुल्क सूट देण्यात आली आहे.

4. बुडणारे जमीन क्षेत्र कसण्याची परवानगी  
-----

सिंचन व उर्जा प्रकल्पांच्या उभारणीमुळे ज्यांच्या जमिनी बुडीत होणार आहेत व ज्या शासनाने संपादित केल्या आहेत अशा प्रकल्प बाधितांना त्या जमिनी पूर्णपणे पण्यासाठी जाण्यापूर्वी काही काळ

माडेपट्ट रक्कम भरून एक साली तत्व्यावर कसण्यास परवानगी देण्यात येते. तथापि अॅवर्ड जाहीर झाल्यानंतर व नुकसान भरपई रक्कम मिळाल्यानंतर त्यांना सालील प्रकरच्या सवलतीचा फायदा घेता येईल.

अ॥ शासनास योग्य वॉटेल तेव्हां कोपत्याही वेळी ह्या जमीनी देईल, परंतु सदर जमीनीमध्ये जमीन मालकांनी जर काही सुधारणा केल्या तर त्याचा सर्व देणे शासनावर बंधनकारक नाही.

ब॥ जर अशा जमीनीत पीक उभे असताना जमीन पण्यासाली गेली, बुडाली तर पिकाच्या नुकसान भरपईची कोपतीही रक्कम दिली जाणार नाही.

क॥ शासकीय कामकारिता आवश्यक वॉटेल तेव्हां सदर जमीनीत प्रवेश करण्याचा अधिकार सिंचन/महसूल तसेच त्यांनी प्रधिकृत केलेल्या इतर विभागाच्या अधिका-यांना राहिल. त्यांना अशा जमीनीच्या संबंधात त्यांचे कार्यालयीन कामकाज पर पडण्यासाठी आवश्यक ती सुविधा उपलब्ध करावी.

ड॥ अशा जमीनीवरील झाडे तोडण्याचा हक्क शासनाने राखून ठेवला आहे. जमीन मालक किंवा जमीन कसपा-याने या जमीनीवरील झाडांची तोड करता काम नये.

#### 5. दगडी खाप साहित्याचा वापर

-----

प्रकल्प बाधितांना वन जमीनी तसेच बिगर वन जमीनीतून दगड, माती, मुरुम तसेच गोप सनिजे वनसात्याच्या ताब्यातील वन जमीनीतून वन अधिकारी यांच्या परवानगीने, तर मुलकी अधिका-यांच्या ताब्यातील बिगर वन क्षेत्रातून त्यांचे परवानगीने मोफत नेण्यास परवानगी देण्यात आली आहे.

सदर साहित्य त्याचे घरबांधणीसाठी किंवा शेत वापरासाठी प्रत्यक्ष आवश्यक असलेल्या प्रमाणातच नेता येईल. त्याबाबत संबंधित वन अधिकारी किंवा स्थानिक महसूल अधिकारी तसे प्रामाणित करतील.

#### 6. घरबांधणीसाठी दगड, वाळू इ.ची उपलब्धी

-----

प्रकल्प बाधितांना शासकीय पडीक जमीनी किंवा वन जमीनीमधून दगड, वाळू, माती, मुरुम इ. साहित्य स्वतःच्या प्रत्यक्ष घरबांधणीसाठी लागते तितक्या प्रमाणात मोफत घेऊन जाण्याची परवानगी देण्यात आली आहे. तसे स्थानिक महसूल अधिकारी किंवा शासकीय अधिकारी यांनी प्रामाणित करावयाचे आहे.

7. नोकरो विषयक प्रथान्यक्रम  
-----

प्रकल्प बाधित व्यक्ती व त्याचेवर अवलंबून असलेल्या व्यक्तींना राज्य लोकसेवा आयोगाच्या कार्यक्षेत्र बाहेरील शासकीय कार्यालयातील जागावर नेमणूक करण्याकरिता प्रथान्यक्रम देण्यात आला आहे. त्यासाठी

1. सदर जागांकरिता आवश्यक असलेल्या अंटे पूर्ण करित असतील,
2. सेव्योजन कार्यालयांमध्ये त्यांची नांव नोंदणी झालेली आहे

सिंचन प्रकल्पतर्गत आस्थापनेवरील जागेसंबंधात प्रकल्पप्रस्तांना सर्वाधिक प्रथान्य देण्यात आले आहे. त्यासाठी त्यांनी सेव्योजन कार्यालयात नांव नोंदणी करण्याची गरज नाही.

8. प्रकल्पप्रस्त असल्याचा दासला  
-----

प्रकल्पप्रस्त असल्याची सात्री पटविण्याकरिता प्रकल्प बाधितांना व त्यांचेवर अवलंबून असलेल्यांना विहित प्रपत्रांमध्ये प्रमाणपत्र देण्यात येते.

9. औद्योगिक प्रशिक्षण संस्थेत प्रवेश अग्रक्रम :  
-----

पत्र प्रकल्पप्रस्तांना औद्योगिक प्रशिक्षण संस्थेमध्ये जेथे शक्य आहे तेथे प्रथान्य क्रमाने विद्यार्थ्यांना प्रवेश मिळविण्यासाठी मदत केली जाते.

10. नवीन किंवा विस्तारित गावठाणांत घरबांधणीसाठी कर्ज पुरवठा :  
-----

नवीन किंवा विस्तारित गावठाणांत ज्या सातेदारांना आणि विंगर सातेदारांना घर बांधणीसाठी प्लॉटचे काटप करण्यात आले आहे त्यांना घरासाठी प्रत्येकी अनुक्रमे रु.2000/- व रु.500/- कर्ज मंजूर करण्यात येते. सदर रक्कम घर बांधणाऱ्याची प्रगती पाहून तीन हप्त्यांमध्ये दिली जाते. कर्जाचा पहिला हप्ता कर्ज मंजूर झाल्या तारखेपासून 3 वर्षांनंतर वसूल करण्यात येतो. सदर कर्ज रकमेवर कर्ज मंजूर झाल्यापासून पहिल्या वर्षापासून रु.6.25 दराने सरळ व्याज आकारण्यात येते.

11. नवीन गावठाणांत घर बांधणीसाठी इमरत साहित्य §बांधकाम साहित्य§ पुरवठा :

-----

प्रकल्प बाधितांना नवीन गावठाणांमध्ये घर बांधणीसाठी लोसंडी पत्रे, सिमेंट इ. साहित्य, त्याची उपलब्धता असेल त्याप्रमाणे पैसे घेऊन पुरविल्यात येते. संबंधित जिल्हा परिषदांचे मुख्य कार्यकारी अधिकारी आणि पुनर्वसन विभागाचे उपसंचालक §विकास§ यांचे मार्फत ते पुरविल्यात येईल.

12. सिंचनासाठी पंपी उचलण्याची परवानगी :

-----

जलाशयाच्या लगत पुनर्वसन केलेल्या कुटुंबांना जलाशय साठ्याच्या क्षेत्राफेकी जास्तीत जास्त एक टक्क्याइतके क्षेत्र मिळविल्यासाठी पंपी उचलण्याची परवानगी देण्यात आली आहे.

13. संकीर्ण :

-----

प्रकल्पसाली संपादित करण्यात आलेल्या जुन्या गावठाणांमध्ये अस्तित्वात असलेली देवळे व प्रार्थना मंदिरे षडली गेली असतील तर जुन्या बांधकामबद्दल देय असलेल्या नुकसान भरपाई रकमेतून तो पुन्हा नवीन गावठाणांत बांधण्यात येतील

14. 1. जर प्रकल्पकरिता गावठाणांतील घराफेकी 75 टक्क्यापेक्षा अधिक घरे संपादित केली आहेत तसेच,

2. गावातील क्षेत्र जमिनीफेकी 75 टक्क्यापेक्षा जास्त जमीन क्षेत्र संपादित केले आहे आणि गावठाणातील घरे संपादित केली गेली नसली तरी उर्वरित जमीन प्रत्येक वर्षाच्या 15 डिसेंबरला गाळपेणेसाठी गावच्या लागवडी सालील क्षेत्राफेकी 50 टक्क्यापेक्षा कमी असेल तर तसे बाधित गावठाण प्रकल्प बाधितांच्या लेखी संमतीने प्रकल्पसाठी संपादित केले जाते.

15. नवीन गावठाणांत पुनर्वसित केलेल्या प्रकल्पग्रस्तांसाठी पुरवठ्याच्या अतिरिक्त नागरी सुविधा:

-----

शासनाने दिनांक 30-11-1977 व दिनांक 7-12-1977 रोजी घेतलेल्या निर्णयाप्रमाणे तसेच शासन निर्णय अर्थ विभाग क्र.आरपीए-1/76/आर-1, दिनांक 27-4-1978 नुसार नवीन वसविलेल्या गावठाणांत पुरवठ्याच्या अतिरिक्त नागरी सुविधा संबंधी सदर अतिरिक्त नागरी सुविधा सालील प्रमाणे :

अ॥ सार्वजनिक शौचालयासाठी जागा :

-----  
प्रकल्प बाधितान्च्या नवीन गावठाणांमध्ये योग्य जागी सार्वजनिक शौचालयासाठी 1/2 एकर जागा राखून ठेवणे.

ब॥ जनावरांसाठी चराऊ कुरुप :

-----  
जेथे शासनाचे पुरेशी जागा उपलब्ध असेल तेथे जनावरांचे चराऊ रानासाठी महाराष्ट्र जमीन महसूल संहितेच्या तरतुदीप्रमाणे ॥नियमप्रमाणे॥ जनावरांसाठी चराऊ कुरुप पुरविल्यात यावे. यासाठी कोषतीही साजगी जमीन संपादित करावयाची नाही.

क॥ अंतर्गत व जोड रस्ते सडीचे :

-----  
पुनर्वीसत गावठाणांतील अंतर्गत व जोड रस्ते सडीचे तयार करणे.

ड॥ बाजारासाठी जागा :

-----  
नवीन गावठाणांत एकूण क्षेत्रापैकी 1/5 क्षेत्र बाजारपेठ तसेच भविष्यकालीन विकासासाठी मोठ्ठी जागा राखून ठेवण्यात यावी.

इ॥ पुनर्वीसत गावठाणाचे विद्युतीकरण :

-----  
पुनर्वीसत गावठाणांतील सर्व प्रकल्प बाधितान्चा प्रकल्प संचालित वीज पुरवठा करण्यात यावा मग जुन्या गावठाणांचे विद्युतीकरण झालेले असो किंवा नसो.

फ॥ नळाने पंपी पुरवठा :

-----  
ग्रामीण विकास विभागाच्या वैयक्तिक किंवा प्रदेशिक पंपी पुरवठा योजनेसाठी नवीन पुनर्वीसत गावठाणासाठी नळाने पंपी पुरवठा करणे.



२१ महाराष्ट्र प्रकल्प बाधित व्यक्तींचे पुनर्वसन अधिनियम १९८६

मधील तरतुदींचे थोडक्यात विवेचन :

संज्ञा - व्याख्या

सदर अधिनियमच्या प्रकरण १ मध्ये कलम १२१ साली निरनिराळ्या संज्ञाबाबत व्याख्या नमूद केल्या आहेत.

१. बाधित क्षेत्र किंवा पट्टा :

प्रकल्पाशी संबंधित बाधित क्षेत्र पट्टा म्हणजे कलम १३ साली प्रकल्पसाली बाधित क्षेत्र म्हणून जाहीर केलेले क्षेत्र.

२. बाधित व्यक्ती

अ१ बाधित क्षेत्रामधील वडिवाटदार ज्याची जमीन १ गावठाणामधील जमीन धरून १ प्रकल्पासाठी आवश्यक म्हणून कलम १४ साली संपादित केली आहे. सुलासा - या उप कलमासाठी जर संबंधित गावच्या दप्तरामध्ये अनेक भावांपैकी एका भावाच्या नावावर कर्ता किंवा संयुक्त कुटुंबाचा व्यवस्थापक म्हणून शेत जमीन नोंदविली असेल तर प्रत्येक भावाला १ किंवा मृत भावाचा मुलगा अथवा मुले सर्व मिळून एक षटक १ शिऱ्याचा जमिनीमध्ये हिस्सा आहे, मग त्याचे नांव गांव नोंदीमध्ये नोंदविलेले असो किंवा नसो त्याला बाधित व्यक्ती म्हणून मानण्यात येईल.

ब१ प्रकल्प बाधित क्षेत्रामध्ये जमीन संपादनच्या वेळी कूळ कायद्यासाली कूळ म्हणून प्रत्यक्ष जमिनीचा ताबा धारण करित असेल अशी व्यक्ती,

क१ लाभ क्षेत्रामधील वडिवाटदार ज्याची जमीन मोठ्या व मध्यम प्रकल्पाच्या बांधकामासाठी, विस्तारासाठी, सुधारणेसाठी किंवा कालव्याच्या विकासाकरिता संपादित केली आहे किंवा बाधित क्षेत्रातील नवीन गावठाणाच्या पुनर्वसनासाठी स्थापनेसाठी संपादित केली आहे आणि

१. संपादनानंतर ज्याचे उर्वरित लागवडी लायक क्षेत्र १ हेक्टरपेक्षा कमी आहे, किंवा
२. उर्वरित क्षेत्र हे तुकडेवजा तुटक राहिले असून लागवडीसाठी फायदेशीर नाही, किंवा
३. उर्वरित जमीन क्षेत्र लागवडीलायक राहिलेले नाही

सुलासा विक्षेपण : या उप कलमांरिता वडिव्याटवदामध्ये म्हणजे संबंधित कूळ कायद्यासाली लामक्षेत्रातील जमीन प्रत्यक्ष ताब्यात असलेले कूळ, जमीन संपदन करतेवेळी

३. शेतमजूर असलेली व्यक्ती,

३. जी व्यक्ती वडिव्याटदार किंवा उपरोक्त उप कलम अ, ब, क, ड मध्ये नमूद केलेल्या मूमि संपदन अधिनियम १८९४ साली कलम ४ अन्वये प्रसिध्द केलेल्या  $\times \times$  ५ वर्षांहून कमी कालावधीसाठी सर्वसाधारण रहिवासी आहे किंवा बाधित क्षेत्रातील गावठाणामध्ये व्यापार, धंदा किंवा फायद्याकरिता काम करित असेल तर,

३. शेतमजूर :

-----

अशी व्यक्ती की ज्याची बाधित क्षेत्रामध्ये कोपत्याही प्रकारची जमीन नाही आणि जो सदर कलम १३ साली बाधित क्षेत्र जाहीर होण्यापूर्वी शारिरीक श्रमाने शेतजमिनीवर काम करून आपली उपजीविका करते किंवा प्रमुख्याने शारिरीक श्रमाने उपजीविका करण्यासून वंचित केली गेली आहे.

४. शेतजमीन :

-----

शेत जमिनीमध्ये फळबागासाठी वापरत असलेली किंवा वापरता येईल अशी जमीन  
- पिकासाठी, गवत किंवा बाग उत्पदन,  
- डेअरी फार्म, कुक्कुटपालन, जनावरांचे प्रजोत्पदन,  
- रेफ्रिजिग, औषधी वनस्पतींचे संगोपन/व्यद,  
- जनावरांचे चराऊ रान परंतु त्यामध्ये लाकूड कापणीसाठी वापरल्या जाणा-या जमिनीचा समावेश होत नाही.

५. लामक्षेत्र :

-----

प्रकल्पच्या संदर्भात "लामक्षेत्र" म्हणजे सदर प्रकल्पसाली कलम १३ साली लामदेय म्हणून जाहीर केलेले क्षेत्र.

६. संहिता :

-----

म्हणजे महाराष्ट्र जमीन महसूल संहिता १८६६.

7. कसणे :

-----

म्हणजे श्रेतीविषयक कोपतीही कृती करणे, मशागत करणे, संज्ञेचा त्याप्रमाणे अर्थ लावला जाईल.

8. जमीनक्षेत्र :

-----

वाढिवाटदार किंवा कूळ म्हणून किंवा दोन्ही धरून व्यक्तीने धारण केलेली सर्व जमीन क्षेत्र.

9. फक्रित जमीन :

-----

बाधित व्यक्तीच्या पुनर्वसनासाठी कलम 14 सालील उपबंध §1§ व §4§ साली उल्लेखिलेली जमीन.

10. प्रकल्प :

अ§ सिंचन प्रकल्प म्हणजे सिंचनासाठी पणी पुरवठा करण्याकरिता बांधकाम, विस्तार सुधारणा किंवा विकासात्मक स्वरूपचे कोपतेही काम.

ब§ वीज प्रकल्प/उर्जा प्रकल्प म्हणजे वीज उत्पादनासाठी वीज पुरवठ्यासाठी किंवा वीज विकासाला पूरक असे कोपतेही कामासाठी बांधकाम, विस्तार, सुधारणा किंवा विकासात्मक स्वरूपचे कोपतेही काम.

क§ सार्वजनिक उपयोगाचा प्रकल्प म्हणजे सिंचन प्रकल्प आणि उर्जा निर्मिती प्रकल्प सोडून सार्वजनिक उपयोगासाठी बांधकाम, विस्तार, सुधारणा किंवा सार्वजनिक उपयोगाचे विकासात्मक काम.

ड§ अशा प्रकारच्या दोन किंवा अधिक प्रकल्पांचे सीमश्र/संयुक्त प्रकल्प आणि त्यामध्ये प्रकल्पासाठी प्रसंगावशात किंवा पूरक असे कोपतेही बांधकाम, विस्तार, सुधारणा किंवा विकासात्मक कामाचा अंतर्भाव होतो. ज्यामुळे जमीन वाढिवाटदार किंवा धारक प्रकल्पासाठी वापरल्यामुळे बाधित व्यक्ती झाली आहे व ज्याचे बाबतीत कलम 11 साली जाहीर नोटीस प्रसिध्द करण्यात आली आहे.

11. प्रकल्प प्राधिकारी - म्हणजे प्रकल्पाचे कामाचे कार्यवाहीसंबंधी नियंत्रण व देसरेस ज्यांचेवर सोपविले आहे असा अधिकारी आणि राज्यशासन सर्वसाधारण किंवा विशेष आदेशाद्वारे निर्देशित करील असा प्राधिकारी. प्रकल्प प्राधिकारी म्हणून असा अधिकारी.

महाराष्ट्र प्रकल्प बाधित व्यक्तींचे पुनर्वसन अधिनियम 1986

---

अ॥ महत्वपूर्ण तरतुदो :  
-----

सदर अधिनियमच्या तिस-या प्रकरणामध्ये प्रकल्प बाधित व्यक्तींच्या पुनर्वसनासंबंधी कलम 10 साली तरतुदो करण्यात आलेल्या आहेत.

1. राज्यशासन या अधिनियमासालील तरतुदीनुसार आणि या कारणांकारिता पुरेशा उपलब्ध जमिनीच्या मर्यादेत बाधित क्षेत्रामधील सिंचन प्रकल्पासाली विस्थापित/बाधित व्यक्तींचे पुनर्वसन गावातील जमिनीवर किंवा प्रकल्पाचा फायदा मिळणा-या क्षेत्रावर पुनर्वसन करील.

2. कलम 14 साली किंवा या अधिनियमच्या इतर कोपत्याही तरतुदीनुसार किंवा सध्या अस्तित्वात असलेल्या कोपत्याही कायदान्वये राज्य शासनास पुनर्वसन करण्यापसून प्रतिबंध करता येणार नाही. या अधिनियमतील तरतुदींच्या बाधित क्षेत्रामधील जास्तीत जास्त लोकांचे पुनर्वसन करण्यात येईल. इतर कोपत्याही सिंचन प्रकल्पासाली पुनर्वसित व्हायचे राहिले असतील त्यांचेही पुनर्वसन :-

अ॥ कोपत्याही सिंचन प्रकल्पातर्गत लाभ क्षेत्रातील जमीन किंवा कलम 14 सालील तरतुदीप्रमाणे या उद्देशाने संपादित केलेल्या कोपत्याही गावात किंवा भागात जशी स्थिती असेल त्याप्रमाणे किंवा

ब॥ संपादित केलेल्या क्षेत्रामधील कोपत्याही जमिनीवर करण्यात येईल.

ब॥ नागरी सुविधा - बाबी :  
-----

महाराष्ट्र प्रकल्प बाधित व्यक्तींचे पुनर्वसन अधिनियम 1986 कलम क. 10 साली राज्यशासन प्रकल्प बाधित व्यक्तींच्या पुनर्वसनातर्गत नवीन गावठाण किंवा अस्तित्वात गावठाणाच्या विस्तारित गावठाणामध्ये नागरी सुविधा तसेच इतर सुविधा पुरविल त्यामध्ये सालील सुविधांचा अंतर्भाव असेल -

1. पिण्याच्या पण्यासाठी विडिहर किंवा बोअरवेल किंवा नळाने पपी पुरवठा,
2. क्रीडांगणासह शाळा,
3. चावडी किंवा समाज मंदीर,

4. अंतर्गत रस्ते व जोडरस्ते,
5. वीज पुरवठा,
6. दहानमूमि किंवा दफनमूमि §जसे असेल त्याप्रमाणे§,
7. उषडी बांपलेली गदरे,
8. सार्वजनिक शोचालये,
9. जनावरांच्या तळासाठी जमोन,
10. महाराष्ट्र राज्य वाहतून परिवहन महामंडळाच्या बससेवेसाठी उतारु थांब्यासाठी जागा,
11. सळ्यासाठी जागा-सळवाडी-जेथे पडिजे असेल तेथे,
12. चराऊ कुरप §जर शासकीय जमीन उपलब्ध असेल तर§,
13. बाजारासाठी जागा तसेच भविष्यात गावठाणाच्या विस्तारासाठी जागा.

या सर्व सुविधांवरील सर्व हा प्रकल्पच्या सर्चाचा एक भाग धरण्यात येईल.

ठळक तरतुदी :

-----

क§ जमीन क्षेत्र वाटप

-----

भाग-3

बाधित क्षेत्रांतर्गत बाधित झालेल्या  
व्यक्तींकडून संपादित करावयाचे  
जमीनक्षेत्र

बाधित व्यक्तीला लाभ क्षेत्रामधील घावयाचे जमोन क्षेत्र

1. 80 आर पेक्षा जास्त नाही

40 आर पेक्षा कमी नाही व 80 आर पेक्षा  
अधिक नाही.

2. 80 आर पेक्षा जास्त परंतु  
2 हेक्टरपेक्षा अधिक नाही.

80 आर पेक्षा कमी नाही परंतु 1 हेक्टर  
20 आर पेक्षा अधिक नाही.

3. 2 हेक्टरपेक्षा जास्त परंतु 3  
हेक्टर 20 आर पेक्षा अधिक नाही.

1 हेक्टर 20 आर पेक्षा कमी नाही परंतु  
1 हेक्टर 60 आर पेक्षा अधिक नाही.

4. 3 एकर 20 आर पेक्षा अधिक

1 हेक्टर 60 आर

-----

- जर बाधित कुटुंबातील व्यक्ती 5 पेक्षा अधिक असतील तर 40 आर अतिरिक्त क्षेत्र § प्रत्येक 3 अतिरिक्त समासदाकरिता § मंजूर करण्यात येईल - 2 हेक्टर 80 आर क्षेत्र मर्यादेस अधीन राहून §
- लाभ क्षेत्रा व्यतिरिक्त इतर ठिकाणच्या जिरायत जमिनीचे क्षेत्र 1 हेक्टर 60 आर पेक्षा कमी असणार नाही.
- असे जमीन क्षेत्र वाटपनंतर बाधित व्यक्तीचे जमीन क्षेत्र अर्थिक जमीन धारणे पेक्षा अधिक असणार नाही § अधिनियमासालो केलेल्या तरतुदीनुसार सांगितल्याप्रमाणे शासकीय जमीन वितरीत करण्यासंबंधी §

ड § घरासाठी प्लॉट वाटप :

भाग-4

बाधित व्यक्तींचा प्रकार

गावठाणामध्ये वाटप करावयाच्या प्लॉटचे क्षेत्र

1. शेतकरी अ § कुटुंबातील व्यक्ती 5 - 370 चौ.मीटर  
§ जमीनधारक § पेक्षा अधिक नसतील तर  
ब § जर कुटुंबातील व्यक्ती 5 - प्रत्येक 3 समासदा अतिरिक्त  
पेक्षा अधिक असतील तर करिता अतिरिक्त  
185 चौ.मीटर  
परंतु फक्तित 740 चौ.मीटर निर्धारित  
मर्यादेच्या अधीन राहून.
2. शिगर अ § जर कुटुंबातील व्यक्ती 5 - 185 चौ.मीटर  
शेतीधारक पेक्षा जास्त नसतील तर  
ब § जर कुटुंबातील व्यक्ती 5 - प्रत्येक 3 व्यक्ती अतिरिक्त  
पेक्षा अधिक असतील तर समासदाकरिता  
92.5 चौ.मीटर फक्तित 370 चौ.मीटरच्या  
निर्धारित मर्यादेस अधीन राहून.

सुलासा : भाग 3 व 4 करितार "कुटुंब" म्हणजे बाधित पती-फनी, मुले, अविवाहित मुलगी किंवा बहिणी आणि आई वडिल आणि जर हे सर्वजण त्या बाधित व्यक्ती बरोबर फक्त राहात असतील आणि त्याचेवर अवलंबून असतील.

प्रकरण 5 वे

करंजवण मोठ्या सिंचन प्रकल्पतर्गत विस्थापित आदिवासी कुटुंबांच्या क्षेत्रीय पाहणीतील माहितीचे पृथःकरण.

करंजवण मोठ्या सिंचन प्रकल्पतर्गत विस्थापित झालेल्या आदिवासी तसेच इतर लोकसंख्या घटकातील कुटुंबांचे पुनर्वसन नळवाडी व नळवाडीपडा या दोन गावामध्ये करण्यात आले. सदर पुनर्वसित गावामधील सन 1991 च्या जनगणनेनुसार एकूण कुटुंबे, एकूण व आदिवासी लोकसंख्या तसेच आदिवासी लोकसंख्येची टक्केवारी प्रमाणे साली दर्शिल्या प्रमाणे आढळले.

तक्ता क.5.1

प्रकल्पतर्गत पुनर्वसित केलेल्या गावातील एकूण कुटुंबे, एकूण व आदिवासी लोकसंख्या व आदिवासी लोकसंख्येचे प्रमाण

सन 1991 च्या जनगणनेप्रमाणे

अ.क.	गावांचे नांव	जनगणना स्थलांक ॥1991॥	एकूण कुटुंबे	लोकसंख्या		
				एकूण	आदिवासी	आदिवासी लोकसंख्येचे प्रमाण
1	2	3	4	5	6	7
1.	नळवाडी	36	228	1271	634	50
2.	नळवाडी पडा	35	358	2180	1964	90

आधार : सांख्यिकी मालिका क.38 ॥1994॥ आदिवासी संशोधन व प्रशिक्षण संस्था,पुणे.

वरील तक्त्यातील माहितीचे पृथःकरण केले असता असे दिसून येते की, सन 1991 च्या जनगणनेनुसार नळवाडी गावामध्ये आदिवासींचे प्रमाण 50 टक्के इतके होते, तर नळवाडी पडा मध्ये एकूण लोकसंख्येमध्ये आदिवासींचे प्रमाण 90 टक्के इतके होते.

सदर प्रकल्पतर्गत विस्थापित झालेल्या काही आदिवासी कुटुंबांचे पुनर्वसन दोन गावामध्ये म्हणजे नळवाडी मूळ गावठाणाच्या विस्तारित गावठाणात व नळवाडी पडा येथे विस्थापितांच्या ऊठेप्रमाणे करण्यात आले. सदर दोन्ही गावे मूल्यमापन अभ्यास अहवालाकारिता क्षेत्रीय पाहणीसाठी

निवडण्यात आली. सदर गावातील आदिवासी कुटुंबांपैकी क्षेत्रीय पाहणीसाठी नळवाडा गावातून 25 आदिवासी कुटुंबे तर नळवाडी पडा गावातून 19 आदिवासी कुटुंबांची निवड करण्यात आली. सदर कुटुंबाकडून गोळा केलेल्या माहितीचे पृथःकरण सालील प्रमाणे करण्यात येत आहे.

कुटुंबाचे अकारमान :

सर्वेक्षणातर्गत निवडलेल्या जमाती निहाय कुटुंबाकडून गोळा केलेल्या कुटुंब विषयक माहितीचे पृथःकरण केले असता कुटुंबाचे अकारमान सालील तक्त्यात दर्शविल्याप्रमाणे आढळले.

तक्ता क्र. 5.2

सर्वेक्षित कुटुंबांमध्ये जमाती निहाय कुटुंबाचे अकारमानानुसार {व्यक्तीसंख्या} वर्गीकरण

अ.क्र.	गावाचे नांव	अनुसूचित जमात	सर्वेक्षित कुटुंबे	कुटुंबांचे अकारमानानुसार वर्गीकरण			
				1 ते 3 व्यक्ती	4 ते 5 व्यक्ती	6 ते 7 व्यक्ती	8 ते 10 व्यक्ती
1	2	3	4	5	6	7	8
1.	नळवाडी	1. महादेव कोळी	25	4	5	5	11
2.	नळवाडीपडा	1. कोकपा कोळी	11	1	4	5	1
		2. महादेव कोळी	8	2	1	4	1
एकूण			44	7	10	14	13

वरील तक्त्यातील माहितीचे पृथःकरण करता असे आढळून येते की, नळवाडी येथील पुनर्वसित महादेव कोळी जमातीच्या कुटुंबांमध्ये 1 ते 3 व्यक्ती असलेली 4 कुटुंबे, 4 ते 5 व्यक्ती तसेच 6 ते 7 व्यक्ती असलेली प्रत्येकी 5 कुटुंबे तर 8 ते 10 व्यक्ती असलेली 11 कुटुंबे आढळली. दुस-या शब्दात सांगायचे तर कुटुंबाचे अकारमान मोठे असलेल्या कुटुंबांची संख्या अधिक आढळली. त्यांचे प्रमाण 44 टक्के इतके आढळले.

त्याचप्रमाणे नळवाडीपडा मध्ये पुनर्वसित केलेल्या कोकपा आदिवासी जमातीच्या कुटुंबांमध्ये 1 ते 3 व्यक्ती असलेले एक कुटुंब, 4 ते 5 व्यक्ती असलेली 4 कुटुंबे, 5 ते 7 व्यक्ती असलेली 5



कुटुंबे, तर 8 ते 10 व्यक्ती असलेले एक कुटुंब आढळले. सदर जमातीच्या कुटुंबामध्ये 4 ते 5 व 6 ते 7 व्यक्ती असणारी कुटुंबे अनुक्रमे 36 टक्के व 45 टक्के इतकी आढळली. त्याच गावातील महादेव कोळी आदिवासी कुटुंबामध्ये 6 ते 7 व्यक्ती असलेली 4 § 50 टक्के इतकी कुटुंबे आढळली. तुलनात्मकदृष्ट्या दोन्ही जमातीतील कुटुंबांचे आकारमान पाहता एकंदरीत असे म्हणता येईल की, महादेव कोळी जमातीच्या कुटुंबांचे आकारमान कोकणा जमातीच्या कुटुंबापेक्षा मोठे होते.

एकत्रितरित्या विचार करता सदर प्रकल्पान्तर्गत सर्वेक्षित केलेल्या 44 कुटुंबांपैकी कुटुंबामध्ये 6 ते 7 व्यक्ती असलेल्यांची संख्या 14 § 32 टक्के तर 8 ते 10 व्यक्ती कुटुंबात असलेल्यांची संख्या 13 § 30 टक्के आढळली. म्हणजेच कुटुंबांचे आकारमान मोठे असलेल्या कुटुंबांची टक्केवारी 61 इतकी आढळली.

शिक्षण :

-----

प्रकल्पान्तर्गत विस्थापित तथा पुनर्वसित आदिवासी कुटुंबातील व्यक्तींच्या शैक्षणिक दर्जा-पतळी विषयीच्या माहितीचे पृथक्करण करता जमाती निहाय साक्षर व निरक्षर व्यक्तींची माहिती सालील तक्त्यात दर्शकित्याप्रमाणे आढळली.

तक्ता क्र. 5.3

जमाती निहाय कुटुंबातील एकूण व्यक्ती साक्षर/निरक्षर व निरक्षरतेचे प्रमाण

अ.क्र. गावाचे नांव	अनुसूचित सर्वेक्षित जमात कुटुंबे	कुटुंबा-तील एकूण व्यक्ती	पैकी				
			साक्षर	निरक्षर	निरक्षरतेचे प्रमाण		
1	2	3	4	5	6	7	8
1. नळवाडी	1. महादेव कोळी	25	162	46	116	71.6	
2. नळवाडीपाडा	1. कोकणा	11	61	20	41	67.2	
	2. महादेव कोळी	8	44	5	39	88.6	
एकूण		44	267	71	196	73.40	

वरील तक्त्यातील माहितीचे विश्लेषण केले असता असे दिसून येते की, सर्वेक्षित कुटुंबातील एकूण 267 व्यक्तीपैकी 71 व्यक्ती {27 टक्के} साक्षर तर 196 व्यक्ती {73 टक्के} निरक्षर आढळल्या. गावांनिहाय निरक्षरतेची स्थिती पाहता नळवाडी येथे निरक्षरतेचे प्रमाण महादेव कोळी जमातीमध्ये 71.6 टक्के इतके आढळून आले तर नळवाडी पडा गावातील सर्वेक्षित कोकणा जमातीमध्ये निरक्षरतेचे प्रमाण 67.2 टक्के इतके आढळून आले तर महादेव कोळी जमातीमध्ये निरक्षरतेचे प्रमाण 88.6 इतके दिसून आले. दोन्ही गावातील एकूण सर्वेक्षित कुटुंबांमधील पुरुष तसेच स्त्री साक्षर व निरक्षरांची माहिती जमाती निहाय सालील तक्त्यामध्ये दर्शविली आहे. आदिवासी जमातींमधील स्त्री शिक्षणाचे प्रमाण जाणून घेण्यासाठी सदर माहितीचे पृथक्करण करणे आवश्यक वाटते. एकूण व्यक्तीमध्ये पुरुष तसेच स्त्री साक्षरांची व निरक्षरांची स्थिती सालील प्रमाणे :

तक्ता क्र. 5.4

गांव निहाय व जमाती निहाय पुरुष/स्त्री साक्षर/निरक्षरांची संख्या

अ.क्र.	गावाचे नांव	अनुसूचित जमात	सर्वेक्षित कुटुंबातील एकूण व्यक्ती			साक्षर			निरक्षर		
			पुरुष	स्त्री	एकूण	पुरुष	स्त्री	एकूण	पुरुष	स्त्री	एकूण
1	2	3	4	5	6	7	8	9	10	11	12
1.	नळवाडी	1. महादेव कोळी	95	67	162	39	7	46	56	60	116
2.	नळवाडी	1. कोकणा	31	30	61	11	9	20	20	21	41
	पडा	2. महादेव कोळी	23	21	44	4	1	5	19	20	39
एकूण			49	118	267	54	17	71	95	101	196

वरील तक्त्यातील माहितीचे पृथक्करण करता असे दिसून येते की, नळवाडी पुनर्वसित गावातील सर्वेक्षित महादेव कोळी जमातीच्या एकूण कुटुंबांमध्ये एकूण 67 स्त्रियांपैकी केवळ 7 स्त्रिया साक्षर आढळल्या तर 60 {90 टक्के} स्त्रिया निरक्षर आढळल्या. थोडक्यात, आदिवासी जमातीच्या स्त्रियांमधील निरक्षरतेचे प्रमाण अधिक होते.

त्याचप्रमाणे नळवाडी पडा पुनर्वसित सगावातील सर्वेक्षित कोकणा जमातीच्या कुटुंबांमध्ये एकूण 30 स्त्रियांपैकी 9 साक्षर तर 21 स्त्रिया निरक्षर आढळून आल्या. सदर जमातीमधील स्त्रियांच्या निरक्षरतेचे प्रमाण 70 टक्के इतके आढळले. तसेच सदर गावातील सर्वेक्षित महादेव कोळी जमातीच्या कुटुंबांमध्ये 21 स्त्रियांपैकी 1 स्त्री साक्षर आढळली तर उर्वरित 20 स्त्रिया निरक्षर आढळल्या. स्त्रियांमधील निरक्षरतेचे प्रमाण 95 टक्के इतके आढळून आले.

दोन्ही गावातील सर्वेक्षित कुटुंबांचा एकत्रित विचार करता 118 स्त्रियांपैकी 101 स्त्रिया निरक्षर होत्या. त्यांच्या निरक्षरतेचे प्रमाण 86 टक्के इतके होते. दुस-या शब्दात सांगायचे तर पुनर्वसित आदिवासी कुटुंबांमध्ये स्त्रियांमधील निरक्षरतेचे प्रमाण अधिक आढळले.

सर्वेक्षित कुटुंबातील जमाती निहाय साक्षर व्यक्तींची शैक्षणिक पातळी दर्जासंबंधी माहिती खालील तक्त्यामध्ये सादर केली आहे.

तक्ता क्र. 5.5

जमाती निहाय कुटुंबातील साक्षर व्यक्तींची शैक्षणिक पात्रता

अ.क्र.	गावाचे नांव	अनुसूचित जमात	सर्वेक्षण केलेली कुटुंबे	एकूण साक्षर	शैक्षणिक पात्रता-वर्गवारी			
					1 ते 4 थी	5 वी ते 7 थी	8 वी ते 10 थी	पसपस सी पुढे
1	2	3	4	5	6	7	8	9
1.	नळवाडी	1. महादेव कोळी	25	46	12	19	15	-
2.	नळवाडीपडा	1. कोकणा	11	20	12	6	2	-
		2. महादेव कोळी	8	5	2	1	2	-
एकूण			44	71	26	26	19	-

वरील तक्त्यातील माहितीवरून असे दिसून येईल की, नळवाडी गावातील क्षेत्रीय पाहणी अंतर्गत समाविष्ट महादेव कोळी कुटुंबामध्ये एकूण ४६ व्यक्ती साक्षर आढळल्या. त्यापैकी १२ व्यक्ती §४८ टक्के§ ४ थी पर्यंत शिकलेल्या, १९ §७६ टक्के§ व्यक्ती ७ थी पर्यंत शिक्षण झालेल्या तर १५ §६० टक्के§ व्यक्ती १० थी पर्यंत शिकलेल्या आढळून आल्या. मात्र १० थी §पस.पस.सी.§ च्यापुढे शिक्षण घेतलेली एकही व्यक्ती आढळून आली नाही.

नळवाडी पडा गावातील सर्वेक्षित कोकणा जमातीच्या कुटुंबातील २० साक्षरीपैकी १२ §६० टक्के§ व्यक्ती ४ थी पर्यंत शिक्षण झालेल्या, ६ §३० टक्के§ व्यक्ती ७ थी पर्यंत शिक्षण घेतलेल्या तर २ §१० टक्के§ व्यक्ती १० थी पर्यंत §पस.पस.सी.§ पर्यंत शिक्षण घेतलेल्या आढळल्या. याही जमातीमध्ये १० थी §पस.पस.सी.§ च्यापुढे शिक्षण घेतलेली एक व्यक्ती आढळून आली नाही. तसेच सदर गावातील महादेव कोळी जमातीच्या सर्वेक्षित कुटुंबामध्ये ५ साक्षर व्यक्तीमध्ये ४ थी पर्यंत व्यक्तींच्या संख्या २ §४० टक्के§, ७ थी पर्यंत शिक्षण घेतलेल्यांची संख्या १ §२० टक्के§ तर १० थी §पस.पस.सी.§ पुढे शिक्षण घेतलेल्यांची संख्या निरंक आढळली.

दोन्ही गावातील सर्वेक्षित एकूण ४४ गावामध्ये एकूण ७१ व्यक्ती साक्षर आढळल्या त्यामध्ये २६ व्यक्ती §३७ टक्के§ ४ थी पर्यंत शिक्षण झालेल्या, २६ व्यक्ती §३७ टक्के§ ७ थी पर्यंत शिक्षण घेतलेल्या तर १९ व्यक्ती §२७ टक्के§ १० थी पर्यंत शिक्षण घेतलेल्या आढळून आल्या. १० थी च्या §पस.पस.सी.§ पुढे शिक्षण घेतलेल्या व्यक्तींचो संख्या निरंक आढळून आली.

जमीन धारणा - व्यवसाय :

-----

क्षेत्रीय पाहणीसाठी निवडलेली आदिवासो कुटुंबांकडून प्रमुख व दुय्यम व्यवसायासंबंधी माहिती गोळा करण्यात आली. त्यामधील शेतकरी भूमीधारक तसेच भूमीहीन कुटुंबांची माहिती सालील तक्त्यात दर्शकित्याप्रमाणे :

जमाती निहाय शेतकरी व भूमिहीन आदिवासी कुटुंबे वर्गवारी

अ.क्र.	गावाचे नांव	अनुसूचित जमात	क्षेत्रीय पाहणी झाली निवडलेली कुटुंबे	कुटुंबांची वर्गवारी		
				शेतकरी भूमिधारक	भूमिहीन	भूमिहीन कुटुंबांची टक्केवारी
1	2	3	4	5	6	7
1.	नळवाडी	1. महादेव कोळी	25	-	25	100
2.	नळवाडीपडा	1. कोकणा 2. महादेव कोळी	11 8	6	13	65
एकूण			44	6	38	86.36

वरील तक्त्यातील माहितीचे पृथक्करण करता असे दिसून येते की नळवाडी गावामध्ये पुनर्वसित केलेल्या कुटुंबांपैकी क्षेत्रीय पाहणीमध्ये अंतर्भूत केलेली सर्व 25 कुटुंबे महादेव कोळी जमातीची आहेत व ती सर्वच कुटुंबे भूमिहीन आहेत. त्याचप्रमाणे नळवाडी पडा गावातील सर्वेक्षित 19 कुटुंबामध्ये 11 कुटुंबे कोकणा जमाती तर 8 कुटुंबे महादेव कोळी जमातीची आहेत. 6 कुटुंबे शेतकरी भूमिधारक आहेत तर उर्वरित 13 कुटुंबे भूमिहीन आहेत. सदर गावातील सर्वेक्षित कुटुंबातील भूमिहीन कुटुंबांचे प्रमाण 65 टक्के इतके येते. सदर प्रकल्पार्तगत सर्वेक्षित एकूण 44 आदिवासी कुटुंबांपैकी 38 (86 टक्के) कुटुंबे भूमिहीन आढळली.

व्यवसाय उत्पन्न :

-----

सर्वेक्षित गावातील अनुसूचित जमातीच्या कुटुंबांच्या उपजीविकेचे प्रमुख साधन शेतमजुरी व इतर मजुरी असल्याचे आढळून आले. एकूण सर्वेक्षित 44 कुटुंबांपैकी 38 कुटुंबे भूमिहीन असल्याचे वर नमूद केले आहे. 6 कुटुंबेच केवळ जमीनधारक आहेत. भूमिहीन आदिवासी कुटुंबांना गावात स्थानिक ठिकाणी शेतमजुरीचे काम मिळतेच असे नाही. परिणामतः ज्या ठिकाणी रोजंदारी उपलब्ध होईल अशा ठिकाणी या कुटुंबांना स्थलांतर करावे लागते. विस्थापित भूमिहीन कुटुंबांना

उपजीविकेसाठी भरभक्कम असे कोपतेठी साधन नाही. स्थानिक ठिकाणी तसेच दूरच्या ठिकाणी उपलब्ध होणारी मजुरीसुद्धा अनिश्चित स्वरूपाची असल्याचे सांगण्यात आले. पुनर्वीसत गावी केवळ निवा-याची सोय उपलब्ध करून दिल्याने पवसाळ्याच्या हंगामात निवासासाठी येथे परतावे लागते असे बहुतेक कुटुंबांनी सांगितले. एरुडी रोजवारी, मजुरीच्या शोधात नजीकच्या तालुक्यामध्ये स्थानंतर करावे लागते. पुनर्वीसत गावाच्या स्थानिक ठिकाणी एक कारखाना उभारण्यात आलेला आहे. तेथे पुनर्वीसतांना रोजगाराच्या संधी उपलब्ध होत नाहीत, रोजगार मिळत नाही त्यामुळे आर्थिक स्थिती गरीबीची असल्याचे दिसून आले. सर्वेक्षित पुनर्वीसत कुटुंबांना रोजवारीमधून मासिक उत्पन्न तसेच भूमिपारकांना मिळणारे श्वेती पसूनचे तसेच मजुरीपसूनचे उत्पन्न सालील तक्त्यात दर्शविल्याप्रमाणे

तक्ता क.५.७

मासिक उत्पन्न गठनरूप कुटुंबांचे जमातीनिहाय वर्गवारी

अ.क.	गावाचे नांव	अनुसूचित जमात	सर्वेक्षित कुटुंबे	उत्पन्न गठनरूप वर्गवारी			
				रु.१००० पर्यंत	१००१ ते २०००	२००१ ते ३०००	३००१ ते ५०००
१	२	३	४	५	६	७	८
१.	नळवाडी	१. महादेव कोळी	२५	७	१०	५	३
२.	नळवाडीपडा	१. कोकणा	११	१	१०	-	-
		२. महादेव कोळी	८	१	४	३	-
एकूण			४४	९	२४	८	३

वरील तक्त्यातील माहितीचे पृथक्करण करता असे दिसून येते की, पुनर्वीसत कुटुंबांपैकी नळवाडी गावातील सर्वेक्षित महादेव कोळी जमातीच्या २५ कुटुंबांपैकी ७ §२८ टक्के कुटुंबांचे मासिक उत्पन्न रु.१०००/- पर्यंत होते तर १० §४० टक्के कुटुंबांचे मासिक उत्पन्न २०००/- रुपयापर्यंत आढळले तसेच ५ §२० टक्के कुटुंबांचे मासिक उत्पन्न ३००० रुपयापर्यंत दिसून आले. फक्त ३ §१२ टक्के कुटुंबांचे मासिक उत्पन्न ३००१ ते ५००० रुपयापर्यंत असल्याचे दिसून येते. थोडक्यात सर्वसाधारणपणे २५ कुटुंबांपैकी १७ §६८ टक्के कुटुंबांचे मासिक उत्पन्न रु.२०००/- पर्यंत असल्याचे दिसून येईल.

तसेच नऋवाडीपडा गावातील सर्वेक्षित कोकणा जमतीच्या 11 कुटुंबांफेरी एका कुटुंबांचे मासिक उत्पन्न रु.1000/- पर्यंत होते तर उर्वरित 10 § 91 टक्के कुटुंबांचे मासिक उत्पन्न रु.2000/- पर्यंत होते.

त्याच गावातील महादेव कोळी जमतीच्या सर्वेक्षित 8 कुटुंबांफेरी एका कुटुंबांचे मासिक उत्पन्न रु.1000/- पर्यंत होते तर 4 § 50 टक्के कुटुंबांचे मासिक उत्पन्न रु.2000/- पर्यंत आढळून आले. उर्वरित 3 § 38 टक्के कुटुंबांचे मासिक उत्पन्न रु.3000/- पर्यंत असल्याचे दिसून येते.

सर्वेक्षित कुटुंबांचा फर्निचरित्या विचार करता असे दिसून येते की, प्रकल्पंतर्गत सर्वेक्षित 44 आदिवासी कुटुंबांफेरी 9 § 20 टक्के कुटुंबांचे मासिक उत्पन्न रु.1000/- पर्यंत होते तर 24 § 55 टक्के कुटुंबांचे मासिक उत्पन्न रु.2000/- पर्यंत होते आणि 8 § 18 टक्के कुटुंबांचे मासिक उत्पन्न रु.3000/- पर्यंत तर उर्वरित 3 § 7 टक्के कुटुंबांचे मासिक उत्पन्न रु.5000/- पर्यंत असल्याचे दिसून येते. यावरून असे म्हणता येईल सर्वसाधारणपणे मासिक रु.2000/- पर्यंत उत्पन्न असलेली एकूण 33 § 75 टक्के कुटुंबे होती तर केवळ 8 § 18 टक्के कुटुंबांचे उत्पन्न रु.2001/- ते 3000 च्या दरम्यान होते.

जुन्या मूळ गावठाणातील घरासाठी नुकसान भरपाई/मोबदला :

दोन्ही गावामध्ये पुनर्वीसत केलेल्या प्रकल्पग्रस्तांना त्यांच्या मूळ गावठाणामध्ये असलेल्या जुन्या घरासंबंधी नुकसान भरपाई/मोबदला रक्कम मिळालेली असल्याचे क्षेत्रीय पाहणीतून आढळले. बुडीत घरांसाठी विस्थापित कुटुंबांना मिळालेल्या मोबदला रकमेचे आकारमानानुसार आदिवासी कुटुंबांचे वर्गीकरण सालील तक्त्यात दर्शविल्याप्रमाणे :

तक्ता क. 5.8

मूळ गावठापातील घरासाठी नुकसान भरपई/मोबदला मिळालेल्या सर्वेक्षित कुटुंबांची वर्गवारी

अ.क.	गावाचे नांव	अनुसूचित जमात	सर्वेक्षित कुटुंबे	मूळ गावठापात घरासाठी मोबदला मिळालेल्या रकमेनुसार कुटुंबांची वर्गवारी				
				रु. 500 पर्यंत	रु. 501 ते 1000	रु. 1001 ते 2000	रु. 2000 च्या वर	
1	2	3	4	5	6	7	8	
1.	नळवाडी	1. महादेव कोळी	25	7	6	12	-	
2.	नळवाडीपडा	1. कोकणा 2. महादेव कोळी	11 8	7 8	4 -	- -	- -	
एकूण			44	22	10	12	-	
			॥ 50 टक्के ॥ ॥ 23 टक्के ॥ ॥ 27 टक्के ॥					

वरील तक्त्यातील माहितीचे पृथक्करण करता असे दिसून येते की, नळवाडी गावातील सर्वेक्षित 25 महादेव कोळी जमातीच्या कुटुंबांपैकी 7 ॥ 28 टक्के ॥ कुटुंबांना रु. 500/- पर्यंत घरासाठी नुकसान भरपई/मोबदला मिळाला. 6 ॥ 24 टक्के ॥ कुटुंबांना रु. 501 ते 1000 पर्यंत तर 12 ॥ 48 टक्के ॥ आदिवासी कुटुंबांना 1001 ते 2000 रुपयापर्यंत घरासाठी मोबदला रक्कम मिळाली.

त्याचप्रमाणे नळवाडीपडा गावातील कोकणा जमातीच्या 11 कुटुंबांपैकी 7 ॥ 64 टक्के ॥ कुटुंबांना रु. 500 पर्यंत घरासाठी नुकसान भरपई मिळाली तर 4 कुटुंबांना ॥ 36 टक्के ॥ रु. 1000 पर्यंत घरासाठी मोबदला मिळाला. त्याच गावातील सर्वेक्षित महादेव कोळी जमातीच्या 8 कुटुंबांना रु. 500 पर्यंत घरासाठी नुकसान भरपई मिळाली. घरासाठी देण्यात आलेली नुकसान भरपई योग्य नव्हती असे त्यांचेकडून सांगण्यात आले.

प्रकल्पंतर्गत क्षेत्रीय पाहणी केलेल्या आदिवासी कुटुंबांचा घरासाठी मोबदला मिळण्या संबंधात एकात्रित विचार करता असे दिसून येते की एकूण 44 कुटुंबांपैकी 22 ॥ 50 टक्के ॥ कुटुंबांना रु. 500 पर्यंत घरासाठी नुकसान भरपई रक्कम मिळाली तर 10 ॥ 23 टक्के ॥ कुटुंबांना रु. 1000 पर्यंत



आणि 12 कुटुंबांना § 27 टक्के जुन्या घरासाठी मोबदला रक्कम देण्यात आली. तात्पर्य जुन्या गावठाणात असलेल्या घरासाठी किमान मोबदला मिळालेल्या कुटुंबांची संख्या सर्वाधिक आढळली.

जुन्या गावठाणात असलेल्या गोठ्यासाठी मोबदला/नुकसान भरपई :

प्रकल्पतंत्रित विस्थापित आदिवासी कुटुंबांना त्यांच्या जुन्या गावठाणांमध्ये असलेल्या जनावरांच्या गोठ्याबाबत नुकसान भरपई रक्कम देण्यात आल्याचे समजले. क्षेत्रीय पाहणीतंत्रित नळवाडी व नळवाडीपडा येथे पुनर्वसन केलेल्या कुटुंबांना त्यांच्या मूळ गावात जनावरांसाठी असलेल्या गोठ्याबाबत नुकसान भरपई/मोबदला रक्कम मिळाली किंवा कसे याची माहिती गोळ करण्यात आली. सर्वेक्षित गावातील जमती निहाय सर्वेक्षित कुटुंबे व ज्यांचेकडे जनावरांसाठी गोठे होते व त्याबाबत त्यांना मिळालेली नुकसान भरपई याची माहिती सालील तक्त्यांमध्ये दर्शविल्याप्रमाणे:

तक्ता क. 5.9

जमती निहाय विस्थापित आदिवासी कुटुंबांना गोठ्यांसाठी मोबदला/नुकसान भरपई

अ.क. गावाचे नांव	अनुसूचित जमती	सर्वेक्षित कुटुंबे	मूळ गावात गोठा असलेली कुटुंबे	जनावरांच्या गोठ्यासाठी मोबदला मिळालेली कुटुंबे § रकमेनुसार वर्गवारी §	रु. 500 पर्यंत		
					501 ते 1000	1000 च्या वर	
1	2	3	4	5	6	7	8
1. नळवाडी	1. महादेव कोळी	25	3	-	-	-	-
2. नळवाडीपडा	1. कोकणा	11	-	-	-	-	-
	2. महादेव कोळी	8	-	-	-	-	-
एकूण		44	3	-	-	-	-

वरील तक्त्यातील माहितीवरून असे दिसून येते की, नळवाडी गावामधील 25 सर्वेक्षित

कुटुंबाफेकी केवळ ३ आदिवासी कुटुंबाकडे जनावरांसाठी स्वतंत्र गोठा होता. परंतु त्या बाधित कुटुंबांना जुन्या मूळ गावठापात असलेल्या गोठ्याकरिता नुकसान भरपाई/मोबदला रक्कम देण्यात आलेली नाही. तसेच नळवाडीपडा येथे पुनर्वसित केलेल्या आदिवासी कुटुंबांकडे मात्र जुन्या मूळ गावठापात जनावरांसाठी गोठे नसल्याचे सांगण्यात आले. त्यामुळे सदर कुटुंबांना गोठ्याबाबत नुकसान भरपाई/मोबदला देण्याचा प्रश्न उद्भवून नाही.

नवीन विस्तारित गावठापात घर बांधकामासाठी प्लॉट मिळालेली कुटुंबे :

सदर सिंचन प्रकल्पांतर्गत विस्थापित आदिवासी कुटुंबांचे नळवाडी तसेच नळवाडी पडा जवळील विस्तारित गावठापांमध्ये पुनर्वसन करण्यात आले असून त्यांना घरासाठी महसूल विभागाद्वारे १ गुंठ्याचे प्लॉट वाटप करण्यात आले. सर्वेक्षित कुटुंबांना घरासाठी मिळालेल्या प्लॉट संबंधात जमाती निहाय माहिती खालील तक्त्यामध्ये दर्शविल्याप्रमाणे :

तक्ता क्र.५.१०

नवीन गावठापात घरासाठी प्लॉट मिळालेली जमाती निहाय सर्वेक्षित कुटुंबे

अ.क्र. गावाचे नांव	अनुसूचित जमात	सर्वेक्षित कुटुंबे	घरासाठी नवीन गावठापात प्लॉट मिळालेल्या कुटुंबांच्या प्लॉटच्या क्षेत्राप्रमाणे विभागणी					
			१ गुंठा	२ गुंठे	३ गुंठे	४ गुंठे	५ गुंठे	
१	२	३	४	५	६	७	८	९
१.	नळवाडी	१. महादेव कोळी	२५	२५	-	-	-	-
२.	नळवाडीपडा	१. कोकपा २. महादेव कोळी	११ ८	११ ८	-	-	-	-
एकूण			४४	४४	-	-	-	-

वरील तक्त्यातील माहितीचे पृथक्करण करता असे दिसून येते की, नळवाडी तसेच नळवाडीपडा या गावातील पुनर्वसित आदिवासी कुटुंबांना नवीन विस्तारित गावठापांमध्ये घरासाठी १ गुंठा क्षेत्रफळाचे प्लॉट वाटप करण्यात आले असल्याचे महसूल विभागाकडून समजले. त्याप्रमाणे सर्वेक्षित ४४ आदिवासी कुटुंबांना नवीन गावठापात घरासाठी १ गुंठ्याचे प्लॉट मिळाल्याचे दिसून आले.

प्रकरण ६ वे

हरपबारी मध्यम सिंचन प्रकल्पंतर्गत विस्थापित आदिवासी  
कुटुंबांच्या क्षेत्रीय पाहणीतील माहितीचे पृथक्करण

हरपबारी मध्यम सिंचन प्रकल्पंतर्गत बाधित सरड गावातील आदिवासींचे पुनर्वसन अर्जदे दिगर येथे तर अंबापूर येथील विस्थापितांचे पुनर्वसन जैतापूर या ठिकाणी करण्यात आले. विसापूर येथील बाधित कुटुंबांचे पुनर्वसन जामोटी येथे करण्यात आले. सदर पुनर्वसन केलेल्या गावातील सन १९९१ च्या जनगणनेनुसार एकूण कुटुंबे, एकूण व आदिवासी लोकसंख्या व आदिवासी लोकसंख्येची टक्केवारी सालील तक्त्यात दर्शविल्याप्रमाणे :

तक्ता क्र.६.१

प्रकल्पंतर्गत पुनर्वसन केलेल्या गावातील एकूण कुटुंबे, एकूण व आदिवासी  
लोकसंख्या व आदिवासी लोकसंख्येचे प्रमाण.

{ सन १९९१ च्या जनगणनेनुसार }

अ.क्र.	गावाचे नांव	जनगणना स्थलांक १९९१	एकूण कुटुंबे	लोकसंख्या		
				एकूण	आदिवासी	आदिवासी लोक- संख्येचे प्रमाण
१	२	३	४	५	६	७
१.	जैतापूर	४	११४	७२१	७१८	१००
२.	जामोटी	२२	२७७	१५३२	१३७६	८७
३.	अर्जदे दिगर	२१	४४	३२७	३२७	१००

आधार : सांख्यिकी मालिका क्र.३८ आदिवासी संशोधन व प्रशिक्षण संस्था, पुणे.

वरील तक्त्यातील माहिती पृथक्करण करता असे दिसून येते की, सन १९९१ च्या जनगणनेनुसार जैतापूर व अर्जदे या पुनर्वसित गावांमध्ये आदिवासी लोकसंख्येचे प्रमाण शंभर टक्के आहे तर जामोटी येथे एकूण लोकसंख्येमध्ये आदिवासींचे प्रमाण ८७ टक्के इतके आहे.

हरपबारी मध्यम सिंचन प्रकल्पंतर्गत विस्थापित बाधित झालेल्या कुटुंबांचे पुनर्वसन या तीनही गावांमधील विस्तारित गावठाणामध्ये करण्यात आले आहे. या तीनही गावांची क्षेत्रीय पडपीसाठी निवड करण्यात आली. सदर गावातील आविष्करी कुटुंबांफेरी क्षेत्रीय पडपीसाठी जैतापुर मधील ३३, जामोठे मधील १४ तर अजंदे दिगर मधील ३९ आविष्करी कुटुंबांचे सर्वेक्षण करण्यात आले. सदर पुनर्वसित कुटुंबांकडून गोळा केलेल्या माहितीचे पृथःकरण खालील प्रमाणे करण्यात येत आहे.

कुटुंबाचे आकारमान :

-----

क्षेत्रीय पडपी अंतर्गत निवडलेल्या जमाती निहाय कुटुंबांकडून गोळा केलेल्या कुटुंब विषयक माहितीचे पृथःकरण केले असता कुटुंबाचे आकारमान खालील तक्त्यात दर्शविल्याप्रमाणे:

तक्ता क्र. ६.२

जमाती निहाय कुटुंबांचे आकारमानानुसार वर्गीकरण

अ.क्र.	गावाचे नांव	अनुसूचित जमात	सर्वेक्षित कुटुंबे	कुटुंबाचे आकारमानानुसार वर्गीकरण			
				१ ते ३ व्यक्ती	४ ते ५ व्यक्ती	६ ते ७ व्यक्ती	८ ते १० व्यक्ती व त्यावरील
१	२	३	४	५	६	७	८
१.	जैतापुर	१. कोकणा	३३	१	१०	९	१३
२.	जामोठे	१. कोकणा	१३	-	-	५	८
		२. महादेव कोळी	१	१	-	-	-
३.	अजंदे	१. मिल्ल	३३	१	१	२०	११
		२. कोकणा	६	-	-	२	४
एकूण			८६	३	११	३६	३६

वरील तक्त्यातील माहितीचे पृथःकरण करता असे दिसून येते की, जैतापुर येथे पुनर्वसित

केलेल्या कोकणा जमातीमधील कुटुंबांमध्ये 1 ते 4 व्यक्ती असलेले 1 कुटुंब, 4 ते 5 व्यक्ती असलेली 10 §30 टक्के§ कुटुंबे तर 6 ते 7 व्यक्ती असलेली 9 §27 टक्के§ कुटुंबे आढळली. परंतु कुटुंबांमध्ये 8 ते 10 व्यक्ती असलेली 13 §39 टक्के§ कुटुंबे आढळून आली. दुस-या शब्दात मांडायचे झाले तर असे म्हणता येईल की, कुटुंबाचे आकारमान मोठे असलेल्या कुटुंबांची संख्या अधिक आढळली.

जामोठे गावामध्ये सर्वेक्षित कोकणा जमातीच्या 13 कुटुंबांपैकी कुटुंबांत 6 ते 7 व्यक्ती असलेली 5 कुटुंबे §38 टक्के§ तर कुटुंबांमध्ये 8 ते 10 व्यक्ती असलेली 8 कुटुंबे §62 टक्के§ आढळली. सर्वेक्षित कुटुंबांमध्ये साधारणतः 6 ते 10 व्यक्ती असलेल्या कुटुंबांची संख्या अधिक आढळली.

त्याचप्रमाणे अजंदे गावामध्ये भिल्ल जमातीमधील कुटुंबांमध्ये 6 ते 7 व्यक्ती असलेली 20 §60 टक्के§ कुटुंबे आढळली तर कुटुंबांत 8 ते 10 व्यक्ती असलेली 11 §33 टक्के§ कुटुंबे आढळली. त्याच गावातील कोकणा जमातीमध्ये देखील 6 कुटुंबांत 8 ते 10 व्यक्ती असलेली 4 कुटुंबे §67 टक्के§ आढळून आली.

एकत्रितरित्या विचार करता सदर प्रकल्पतर्गत सर्वेक्षित केलेल्या 86 कुटुंबांपैकी 6 ते 7 व्यक्ती असलेल्या कुटुंबांची संख्या 36 §42 टक्के§ दिसून आली तर कुटुंबांत 8 ते 10 व्यक्ती असलेल्यांची संख्या 36 §42 टक्के§ आढळून आली. थोडक्यात, क्षेत्रीय पाहणीसाठी निवडलेल्या 86 पैकी 72 कुटुंबांमध्ये §84 टक्के§ कुटुंबांचे आकारमान मोठे म्हणजे किमान 6 ते 7 व 8 ते 10 व्यक्ती असलेले होते. कुटुंबांमध्ये किमान 4 ते 5 व्यक्ती असलेल्या कुटुंबांचे प्रमाण 13 टक्के इतके आढळले.

शिक्षण :

-----

प्रकल्पतर्गत विस्थापित तथा पुनर्वसित आदिवासी कुटुंबांतील व्यक्तींच्या शैक्षणिक दर्जा-पतळी विषयी माहिती गोळा केली. सदर माहितीचे पृथःकरण करण्यासाठी जमाती निहाय साक्षर व निरक्षर व्यक्तींची माहिती सलील तक्त्यात दर्शविल्याप्रमाणे :

तक्ता कृ. 6.3

जमातीनिहाय कुटुंबांतोल एकूण व्यक्ती, त्यातील साक्षर/निरक्षर व निरक्षरतेचे प्रमाण

अ.क.	गावाचे नांव	अनुसूचित जमात	सर्वेक्षित कुटुंबे	कुटुंबांतोल एकूण व्यक्ती	पैकी		निरक्षरतेचे प्रमाण
					साक्षर	निरक्षर	
1	2	3	4	5	6	7	8
1.	जैतापूर	1. कोकणा	33	227	67	160	70.5
2.	जामोटे	1. कोकणा	13	101	28	73	72.3
		2. महादेव कोळी	1	1	-	-	100.00
3.	अजंदे	1. भिल्ल	33	235	69	116	70.6
		2. कोकणा	6	48	12	36	75.00
एकूण			86	612	176	436	71.00

वरील तक्त्यातील माहितीचे पृथक्करण करता असे दिसून येते की, सर्वेक्षित कुटुंबांतोल एकूण 612 व्यक्तीपैकी 176 { 29 टक्के } व्यक्ती साक्षर तर 436 { 71 टक्के } व्यक्ती निरक्षर आढळल्या. जमाती निहाय निरक्षरतेचे प्रमाण पाहता असे दिसते की, कोकणा जमातीमध्ये ते 70 ते 75 टक्क्याइतके, भिल्ल जमातीमध्ये 70 टक्के इतके आढळते. थोडक्यात, कोकणा जमातीमधील कुटुंबांमध्ये निरक्षरतेचे प्रमाण { तुलनात्मक दृष्ट्या } अधिक आढळते.

क्षेत्रीय पाहणीमधील तीनही गावातील सर्वेक्षित कुटुंबांमधील पुरुष तसेच स्त्रियांमधील साक्षर व निरक्षरांची जमाती निहाय माहिती सालील तक्त्यामध्ये दर्शविली आहे. आदिवासी जमातीमधील स्त्री शिक्षणाचे प्रमाण जापून घेण्यासाठी सदर माहितीचे पृथक्करण करणे अगत्याचे वाटते. एकूण व्यक्तीपैकी पु/स्त्री साक्षर व निरक्षरांची स्थिती सालील तक्त्यात दर्शविल्याप्रमाणे :

तक्ता क.६.४

गावनिहाय-जमतीनिहाय पु/स्त्री साक्षर-निरक्षर

अ.क. गावाचे नांव	अनुसूचित जमात	सर्वेक्षित कुटुंबा-तील पुरूष	कुटुंबा-व्यक्ती			साक्षर			निरक्षर		
			पु.	स्त्री	एकूण	पु.	स्त्री	एकूण	पु.	स्त्री	एकूण
1	2	3	4	5	6	7	8	9	10	11	12
1.	जेतापूर	1.कोकणा	124	103	227	58	9	67	66	94	160
2.	जामोटे	1.कोकणा	61	40	101	24	4	28	37	36	73
		2.महादेवकोळी	-	1	1	-	-	-	-	-	1
3.	अजंदे	1.भिल्ल	143	92	235	64	5	69	79	87	166
		2.कोकणा	30	18	48	12	-	12	18	18	36
एकूण			358	254	612	168	18	176	200	236	436

वरील तक्त्यातील माहितीचे पृथक्करण करता असे निदर्शनास येते की, जेतापूर येथील सर्वेक्षित कोकणा जमातीच्या कुटुंबातील एकूण 103 स्त्रियांपैकी केवळ 9 स्त्रियांचा साक्षर होत्या तर उर्वरित 94 स्त्रिया निरक्षर होत्या. त्यांचे निरक्षरतेचे प्रमाण 91 टक्के इतके होते.

त्याचप्रमाणे जामोटे गावातील क्षेत्रीय पाहणीमध्ये माहिती गोळा केलेल्या कोकणा जमातीच्या कुटुंबांमध्ये 40 स्त्रियांपैकी केवळ 4 स्त्रिया साक्षर आढळल्या तर 36 स्त्रिया निरक्षर आढळल्या त्यांच्यातील निरक्षरतेचे प्रमाण 90 टक्के इतके होते. त्याच गावातील महादेव कोळी जमातीमधील एकूण कुटुंबांत कोणीही साक्षर नव्हते.

अजंदे गावातील भिल्ल जमातीमधील कुटुंबांमध्ये 92 स्त्रियांमध्ये केवळ 5 स्त्रिया साक्षर आढळल्या. उर्वरित 87 स्त्रिया निरक्षर आढळल्या. त्यांच्यातील निरक्षरतेचे प्रमाण 95 टक्के इतके होते. कोकणा जमातीमधील कुटुंबांमध्ये सर्वच स्त्रिया निरक्षर आढळल्या.

तिन्ही गावातील सर्वेक्षित कुटुंबांचा एकत्र विचार करता असे दिसून येईल की, सर्वेक्षित

एकूण 254 स्त्रियांमध्ये 18 स्त्रिया साक्षर आढळून आल्या. म्हणजे स्त्रियांमधील निरक्षरतेचे प्रमाण 93 टक्के इतके येते. एकंदरीत पाहता आदिवासी जमातीमध्ये स्त्रियांच्या निरक्षरतेचे प्रमाण अधिक आहे. त्यामध्येही कोकणा जमातीच्या स्त्रियांमध्ये ते अधिक आढळून येते.

सर्वेक्षित कुटुंबातील जमाती निहाय साक्षर व्यक्तींचो शैक्षणिक पतळी दर्जासंबंधी माहिती सालील तक्त्यात दर्शविल्याप्रमाणे :

तक्ता क्र. 6.5

जमाती निहाय कुटुंबातील साक्षर व्यक्तींची शैक्षणिक पत्रता

अ.क्र. गावाचे नांव	अनुसूचित जमात	सर्वेक्षित कुटुंबे	एकूण साक्षर व्यक्ती	शैक्षणिक पत्रता				
				1ली ते 4 वी	5 वी ते 7 वी	8 वी ते 10 वी	10 वी पेसपेससो पुढे	
1	2	3	4	5	6	7	8	9
1.	जैतापूर	1.कोकणा	33	67	43	12	8	4
2.	जामोठे	1.कोकणा	13	28	18	6	4	-
		2.महादेव कोळी	1	-	-	-	-	-
3.	अर्जंदे	1.भिल्ल	33	69	58	9	2	-
		2.कोकणा	6	12	8	4	-	-
एकूण			86	176	127	31	14	4

वरील तक्त्यातील माहितीवरून दिसून येईल की, जैतापूर मधील सर्वेक्षित कोकणा जमातीच्या कुटुंबांमधील 67 साक्षरामध्ये 43 व्यक्ती 4 वी पर्यंत शिकलेल्या आढळल्या, 12 व्यक्ती 5 वी ते 7 वी पर्यंत शिकलेल्या तर 8 व्यक्ती 8 वी ते 10 वी पर्यंत शिकलेल्या आढळल्या. 10 वी व त्यापेढे शिकलेल्या फक्त 4 व्यक्ती आढळून आल्या. यावरून असे म्हणता येईल की, सदर गावातील प्रकल्प बाधित कोकणा कुटुंबांमध्ये अधिक शैक्षणिक पत्रता मिळविणा-या व्यक्तींची संख्या कमी कमी झाल्याचे आढळून आले.



जामेदे गावातील सर्वेक्षित कोकणा जमातीमध्ये 28 साक्षरांमध्ये 18 व्यक्ती §64 टक्के§ 1 लो ते 4 थी शिकलेल्या आढळल्या, 6 व्यक्ती §21 टक्के§ 5 थी ते 7 थी पर्यंत शिक्षण घेतलेल्या आढळल्या तर 4 व्यक्ती §14 टक्के§ व्यक्ती 8 थी ते 10 थी पर्यंत शिकलेल्या आढळल्या. 10 थी किंवा त्यापेक्षा अधिक शैक्षणिक पात्रता असलेल्या व्यक्ती सवर कुटुंबामध्ये आढळल्या नाहीत.

अजंदे गावातील भिल्ल व कोकणा सर्वेक्षित जमातीच्या कुटुंबामध्ये 81 साक्षरपेकी 66 व्यक्ती §81 टक्के§ 1 ते 4 थी पर्यंत शिकलेल्या होत्या तर 13 व्यक्ती §16 टक्के§ 5 थी ते 7 थी पर्यंत शिकलेल्या आढळल्या. 8 थी ते 10 थी पर्यंत शिकलेल्या व्यक्तींची संख्या फक्त 2 आढळली. 10 थी व त्यापेक्षा अधिक शिक्षण घेतलेली फकती व्यक्ती सर्वेक्षित कुटुंबात आढळली नाही. थोडक्यात भिल्ल व कोकणा जमातीमध्ये 10 थी व त्यापेक्षा अधिक शैक्षणिक पात्रता असलेल्या व्यक्तींची संख्या नगण्यच आढळली.

फकत्रितरित्या तीनही सर्वेक्षित गावातील कुटुंबातील साक्षरांचा विचार करता व त्यांचो शैक्षणिक पात्रता तपसता असे दिसून येईल की, 176 साक्षर व्यक्तींमध्ये 8 थी ते 10 थी पर्यंत शिक्षण घेतलेल्यांची संख्या 14 §8 टक्के§ तर 10 थी व त्यापेक्षा अधिक शिक्षण असलेल्यांचो संख्या केवळ 4 §2 टक्के§ आढळली.

व्यवसाय :

-----

सर्वेक्षित कुटुंबाकडून त्यांच्या प्रमुख व दुय्यम व्यवसायासंबंधी माहिती गोळा करण्यात आली. त्यानुसार गावांनिहाय तसेच जमातींनिहाय सर्वेक्षित आदिवासी कुटुंबांचे वर्गीकरण सालील तक्त्यात दर्शविल्याप्रमाणे :

जमाती निहाय भूमीधारक व भूमीहीन आदिवासी कुटुंबे वर्गवारी

अ.क. गावाचे नांव	अनुसूचित जमात	क्षेत्रीय पाहणी- साठी कुटुंबे	कुटुंबांचो वर्गवारी			
			शेतकरी	भूमीहीन	भूमीहीन	कुटुंबांचो टक्केवारी
1	2	3	4	5	6	7
1.	जेतापूर	1. कोकणा	33	24	9	27.3
2.	जामोटी	1. कोकणा	13	11	2	15.3
		2. महादेव कोळी	1	-	1	100.00
3.	अजंदे	1. भिल्ल	33	5	28	84.8
		2. कोकणा	6	5	1	16.6
		एकूण	86	45	41	47.67

जमीनधारणा :

प्रकल्पार्तगत पुनर्वसन करण्यात आलेल्या व क्षेत्रीय पाहणीअंतर्गत निवडलेल्या गावांनिहाय कुटुंबांच्या उपजीविकेचे साधन कोषते यासंबंधी माहिती गोळा केल्यानंतर असे विसून आले की, सदर आदिवासी कुटुंबे आपला परंपरागत श्रेती व्यवसाय करून गुजराप करतात. पुनर्वसन कार्यक्रमांतर्गत त्यांचे जवळील देण्यात आलेली शेतजमीन क्षेत्रानुसार त्यांची वर्गवारी करता सलील चित्र आढळले. ते सलील तक्त्यात दिग्दर्शित केले आहे.

जमती निहाय क्षेत्र जमीन आकारमाननुसार कुटुंबांची वर्गवारी

अ.क. गावाचे नांव	अनुसूचित जमत	सर्वेक्षण केलेली कुटुंबे	जमीन धारणेनुसार कुटुंबांची वर्गवारी				
			1 ते 2 एकर	3 ते 4 एकर	5 ते 10 एकर	एकूण	
1	2	3	4	5	6	7	8
1. जैतापूर	1. कोकणा	33	5	13	3	21	
2. जाम्बेठे	1. कोकणा	13	-	10	-	10	
	2. महादेव कोळी	1	-	-	-	-	
3. अजंदे	1. भिल्ल	33	-	5	1	6	
	2. कोकणा	6	-	5	-	5	
		एकूण	86	5	33	4	42

वरील तक्त्यातील माहितीचे पृथक्करण करता असे दिसून येते की, जैतापूर येथील कोकणा जमतीच्या सर्वेक्षित कुटुंबांफेकी 5 §15 टक्के§ कुटुंबाकडे 1 ते 2 एकर जमीन क्षेत्र असल्याचे आढळून आले, तर 13 §39 टक्के§ कुटुंबाकडे 3 ते 4 एकर क्षेत्र असल्याचे दिसून आले. 3 कुटुंबांकडे §9 टक्के§ 5 ते 10 एकर जमीन क्षेत्र असल्याचे निदर्शनास आले. पुनर्वसन कार्यक्रमांतर्गत सर्वसाधारणपणे कुटुंबाला 4 एकर जमीन क्षेत्र वाटप करण्यात आल्याने 3 ते 4 एकर जमीन क्षेत्र असपा-या कुटुंबांची संख्या 13 §39 टक्के§ आढळली.

तसेच जाम्बेठे गावातील कोकणा जमतीच्या सर्वेक्षित 13 कुटुंबांफेकी 10 §77 टक्के§ कुटुंबाकडे 3 ते 4 एकर जमीन क्षेत्र होते. त्याचप्रमाणे अजंदे गावातील भिल्ल जमतीच्या 33 कुटुंबांमध्ये 3 ते 4 एकर जमीन क्षेत्र असलेली 5 §15 टक्के§ कुटुंबे आढळली. एका कुटुंबाकडे 5 ते 10 एकर दरम्यान जमीन क्षेत्र आढळले. त्याच गावातील कोकणा जमतीच्या एकूण 6 कुटुंबांफेकी 5 §83 टक्के§ कुटुंबाकडे 3 ते 4 एकर जमीन क्षेत्र असल्याचे आढळून आले.

प्रकल्पान्तर्गत सर्वेक्षित कुटुंबांचा एकत्रित विचार करता 86 आदिवासी कुटुंबांफेकी 3 ते 4 एकर जमीन क्षेत्र मिळालेल्या कुटुंबांची संख्या 33 §38 टक्के§ होती. त्यापेक्षा अधिक जमीन क्षेत्र मिळालेली 4 कुटुंबे आढळून आली.

व्यवसाय उत्पन्न :

-----

सर्वेक्षित गावामधील विस्थापित आदिवासी कुटुंबे परंपरागतरीत्या श्वेत व श्वेतमजुरी करणारी असल्याचे दिसून येते. गावनिहाय सर्वेक्षित आदिवासी कुटुंबांचे उत्पन्न गठनुसार वर्गीकरण म्हणजे रु.१०००/- पर्यंत मासिक उत्पन्न असणारी जमात निहाय कुटुंबे रु.१००१ ते २००० पर्यंत उत्पन्न असणारी जमाती निहाय कुटुंबे रु.२००१ ते ३००० पर्यंत तसेच रु.३००१ ते ५००० पर्यंत उत्पन्न असणारी जमाती निहाय कुटुंबे सालील तक्ता क.६.९ मध्ये दर्शविली आहेत. तर उत्पन्न साधनांचा विचार करता विस्थापित कुटुंबांचे वर्गीकरण करणे संयुक्तिक होईल. तेव्हा सर्वेक्षित विस्थापित कुटुंबांच्या उत्पन्न साधनांनुसार गावनिहाय वर्गीकरण सालील तक्ता क.६.८ मध्ये दर्शविल्याप्रमाणे :

तक्ता क.६.८

-----

उत्पन्न साधनांनुसार सर्वेक्षित आदिवासी कुटुंबांचे वर्गीकरण

अ.क. गावाचे नांव	अनुसूचित जमात	सर्वेक्षित कुटुंबे	उत्पन्न साधनांनुसार कुटुंबांचे वर्गीकरण			
			श्वेत	श्वेतमजुरी	मजुरी	
१	२	३	४	५	६	७
१. जैतापूर	१.कोकणा	३३	२८	२	३	
२. जामोठी	१.कोकणा	१३	११	२	-	
	२.महादेव कोळी	१	-	-	१	
३. अजंदे	१.भिल्ल	३३	६	२	२५	
	२.कोकणा	६	५	-	१	
एकूण		८६	५०	६	३०	

मासिक उत्पन्न गठनरूप जमाती निहाय कुटुंबांचो वर्गवारो

अ.क्र.	गावाचे नांव	अनुसूचित जमात	सर्वेक्षित कुटुंबे	उत्पन्न गठनरूप वर्गवारो			
				रु.१००० पर्यंत	१००१ ते २०००	२००१ ते ३०००	३००१ ते ५०००
१	२	३	४	५	६	७	८
१.	जैतापूर	१. कोकणा	३३	७	१४	१०	२
२.	जामोटे	१. कोकणा	१३	-	३	९	१
		२. महादेव कोळी	१	१	-	-	-
३.	अजंदे	१. भिल्ल	३३	३	१२	१६	२
		२. कोकणा	६	-	-	६	-
		एकूण	८६	११	२९	४१	५

वरील तक्त्यातील माहितीचे पृथक्करण करता असे दिसून येईल की, जैतापूर येथील पुनर्वसित कोकणा आदिवासी जमातीमधील सर्वेक्षित ३३ कुटुंबांमधील ७ (२१ टक्के) कुटुंबांचे मासिक उत्पन्न रु.१००० पर्यंत होते, तर १४ (४२ टक्के) कुटुंबांचे मासिक उत्पन्न रु.२००० पर्यंत आढळले. तसेच १० (३० टक्के) कुटुंबांचे मासिक उत्पन्न रु.३००० पर्यंत आढळून आले. फक्त २ कुटुंबांचे उत्पन्न रु.३००१ ते ५००० च्या दरम्यान आढळून आले. थोडक्यात, सर्वसाधारणपणे २१ (६३ टक्के) कुटुंबांचे मासिक उत्पन्न रु.२००० पर्यंत असल्याचे दिसून आले.

तसेच जामोटे गावातील सर्वेक्षित कोकणा जमातीच्या १३ कुटुंबांमधील ३ (२३ टक्के) कुटुंबांचे मासिक उत्पन्न रु.२००० पर्यंत आढळून आले, ९ (६९ टक्के) कुटुंबांचे मासिक उत्पन्न रु.३००० पर्यंत होते. त्याच गावातील महादेव कोळी जमातीच्या कुटुंबांचे मासिक उत्पन्न रु.१००० पर्यंत आढळून आले.

त्याचप्रमाणे अर्जदे पुनर्वीसत गावातील सर्वेक्षित भेल्ल जमतीच्या ३३ कुटुंबांपैकी २ कुटुंबांचे उत्पन्न रु.१००० पर्यंत आढळले, तर १२ §३६ टक्के कुटुंबांचे मासिक उत्पन्न रु.२००० पर्यंत आढळून आले. मासिक उत्पन्न रु.२००१ ते ३००० मिळविणारी १६ §४८ टक्के कुटुंबे आढळून आली. तद्दत् त्याच गावातील सर्वेक्षित कोकणा जमतीच्या ६ कुटुंबांचे मासिक उत्पन्न रु. ३००० पर्यंत आढळून आले.

सदर प्रकल्पसाली पुनर्वीसत केलेल्या सर्वेक्षित कुटुंबांचा पक्कित विचार करता, असे म्हणता येईल की, एकूण ८६ कुटुंबांपैकी १० §१२ टक्के कुटुंबांचे मासिक उत्पन्न रु.१००० पर्यंत होते, २९ §३४ टक्के कुटुंबांचे मासिक उत्पन्न रु.२००० पर्यंत आढळून आले, ४१ §४८ टक्के कुटुंबांचे मासिक उत्पन्न रु. ३००० पर्यंत आढळून आले. फक्त ५ §६ टक्के कुटुंबांचे मासिक उत्पन्न रु.३००१ ते ५००० च्या दरम्यान आढळून आले. थोडक्यात सर्वेक्षित कुटुंबांमध्ये ५० टक्के कुटुंबांचे मासिक उत्पन्न रु.२००२ ते ३००० च्या दरम्यान होते.

बुड्यांत जमिनीकरीता नुकसार भरपई/मोबदला :

सदर प्रकल्पतर्गत विस्थापित झालेल्या अंबापुर गावातील आदिवासी कुटुंबांचे पुनर्वसन जैतापूर येथे तर विसापूर येथील विस्थापित आदिवासींचे पुनर्वसन जामोटे या गावी करण्यात आले. तसेच सरड येथील विस्थापित आदिवासी कुटुंबांचे पुनर्वसन अर्जदे येथे करण्यात आले. सदर विस्थापित कुटुंबांची शेतजमोन व घरे प्रकल्पतर्गत जलमय झाली. सदर आदिवासी कुटुंबांच्या मूळ बाधित गावातील शेतजमिनीकरीता शासनाने त्यांना नुकसार भरपई/मोबदला रक्कम दिली. सदर स्वरूपत जमिनोबाबत मोबदला मिळालेल्या कुटुंबांचे विभागणी त्यांना मिळालेल्या मोबदला रकमेच्या आकारमानाप्रमाणे सालील तक्त्यात दर्शविली आहे.

तक्ता क.६.१०

गांव तथा जमाती निहाय जमिनीबाबत मोबदला नुकसान भरपई  
मिळालेल्या कुटुंबांची विभागणी मोबदला रकमेच्या आकारमानप्रमाणे

अ.क. गावाचे नांव	अनुसूचित जमात	सर्वेक्षित कुटुंबे	जमिनीच्या मोबदला रकमेच्या आकारमाना नुसार कुटुंबांची विभागणी					
			रु.५ हजारा पर्यंत	५ ते १० हजार	११ ते २० हजार	२१ ते २५ हजार	२५ हजार व	
१	२	३	४	५	६	७	८	९
१. जैतापूर	१. कोकणा	३३	४	१	३	२	१	
				॥१२.१२॥	॥३.०॥	॥९.०॥	॥६.०॥	॥३.०॥
२. जामोठे	१. कोकणा	१३	-	-	-	-	१	
	२. महादेव कोळी	१	-	-	-	-	-	
३. अर्जंदे	१. भिल्ल	३३	-	-	-	-	-	
	२. कोकणा	६	-	-	-	-	-	
	एकूण	८६	४	१	३	२	१	

वरील तक्त्यातील माहितीवरून असे दिसून येते की, जैतापूर येथे पुनर्वसित केलेल्या कोकणा जमातीच्या सर्वेक्षित कुटुंबांमध्ये ४ कुटुंबांना त्यांच्या जुन्या गावठाणातील जलमय झालेल्या जमिनीकरिता रु.५००० पर्यंत नुकसान भरपई रक्कम मिळाली. एका कुटुंबाला रु. १० हजारापर्यंत तर ३ कुटुंबांना १० ते २० हजारापर्यंत नुकसान भरपई मिळाली, २ कुटुंबांना २१ ते २५ हजाराच्या दरम्यान तर १ कुटुंबाला रु.२५ हजारापेक्षा अधिक रक्कम जमिनीचा मोबदला म्हणून मिळाली.

तसेच जामोठे गावातील सर्वेक्षित कुटुंबांमधील कोकणा जमातीच्या एका कुटुंबाला रु.२५ हजारापेक्षा अधिक रक्कम बुडीत जमिनीचा मोबदला म्हणून देण्यात आली.

त्याचप्रमाणे अर्जंदे गावामध्ये सर्वेक्षित भिल्ल व कोकणा जमातीच्या कुटुंबांमधील जुन्या मूळ गावठाणातील जलमय झालेल्या जमिनीबाबत नुकसान भरपई देण्यात आलेल्या कुटुंबांची संख्या निरंक आढळली.

जुन्या मूळ गावठापातील घरासाठी नुकसान भरपई/मोबदला :

जैतापूर, जामोटे व अजंदे या ठिकाणी पुनर्वसित केलेल्या आदिवासी कुटुंबांना त्यांच्या मूळ गावामध्ये §पुनर्वसनापूर्वी§ असलेल्या जुन्या जलमय झालेल्या घरासाठी शासनाकडून मोबदला रकम/नुकसान भरपई देण्यात आल्याचे क्षेत्रीय पडपीतून आढळले. बुडीत घरांसाठी विस्थापित आदिवासी जमातीच्या कुटुंबांना मिळालेल्या मोबदला रकमेच्या आकारमानाप्रमाणे त्यांचे वर्गीकरण करण्यात आले. त्याची माहिती सातील तक्त्यात दर्शविल्याप्रमाणे :

तक्ता क्र.६.११

जुन्या गावठापातील घरासाठी नुकसान भरपई/  
मोबदला मिळालेल्या सर्वेक्षित कुटुंबांची वर्गवारी

अ.क्र.	गावाचे नांव	अनुसूचित जमात	सर्वेक्षित कुटुंबे	मूळ गावठापातील घरासाठी मिळालेल्या मोबदला रकमेनुसार कुटुंबांचो वर्गवारी				
				रु.५०० पर्यंत	५०१ ते १०००	१००१ ते २०००	२००१ ते ५०००	५००१ च्यावर
१	२	३	४	५	६	७	८	९
१.	जैतापूर	१.कोकणा	३३	३	१९	८	३	-
२.	जामोटे	१.कोकणा	१३	-	१	११	१	-
		२.महादेव कोठी	१	-	-	१	-	-
३.	अजंदे	१.भिल्ल	३३	-	२	३१	-	-
		२.कोकणा	६	-	-	६	-	-
एकूण			८६	३	२२	५७	४	-
			§१०० टक्के§ §३.४८§ §२५.५८§ §६६.२७§ §४.६५§					

वरील तक्त्यातील माहितीचे पृथःकरण करता असे दिसून येते की, जैतापूर येथील विस्थापित कोकणा जमातीच्या सर्वेक्षित ३३ कुटुंबांमधी ३ §९ टक्के§ कुटुंबांना रु.५०० पर्यंत घरासाठी नुकसान



भरपई मिळाली, तर 19 §57 टक्के कुटुंबांना रु.501 ते 1000 पर्यंत नुकसान भरपई मिळाली, 8 §24 टक्के कुटुंबांना रु.2000 पर्यंत घरासाठी मोबदला रक्कम मिळाली. उर्वरित 3 §9 टक्के कुटुंबांना 5000 रुपयांपर्यंत जुन्या घरासाठी मोबदला रक्कम अदा करण्यात आली. घोडक्यात 30 §90 टक्के कुटुंबांना रु.2000 पर्यंत जुन्या गावठाणातील जलमय झालेल्या घरासाठी मोबदला मिळाला. घरासाठी मोबदला मिळालेली सर्वाधिक कुटुंबे रु.501 ते 1000 या गटातील आढळली.

तसेच जामोटे गावातील सर्वेक्षित कोकणा जमातीच्या 13 कुटुंबांपैकी 11 §77 टक्के कुटुंबांना जुन्या गावठाणातील घरासाठी रु.2000 पर्यंत नुकसान भरपई देण्यात आली. त्याच गावातील सर्वेक्षित एका महादेव कोळी कुटुंबाला रु.2000 पर्यंत घरासाठी मोबदला रक्कम मिळाल्याचे आढळून आले.

त्याचप्रमाणे अजंदे गावातील सर्वेक्षित भिल्ल जमातीच्या 33 कुटुंबांपैकी 2 §6 टक्के कुटुंबांना रु.501 ते 1000 दरम्यान घरासाठी नुकसान भरपई रक्कम मिळाली, तर 31 §63 टक्के कुटुंबांना रु.1001 ते 2000 पर्यंत नुकसान भरपई रक्कम मिळाल्याचे आढळून आले. त्याच गावातील सर्वेक्षित कोकणा जमातीच्या 6 कुटुंबांपैकी सर्कच्या सर्व कुटुंबांना रु.2000 पर्यंत घराबद्दल मोबदला रक्कम मिळाली. सदर गावातील सर्वेक्षित कुटुंबांचा एकात्रित विचार करता 39 कुटुंबांपैकी 37 §95 टक्के कुटुंबांना रु.1001 ते 2000 पर्यंत जुन्या घरासाठी नुकसान भरपई मिळाली.

तिन्ही गावातील सर्वेक्षित कुटुंबांचा एकात्रित विचार करता असे विसून येईल की 86 कुटुंबांपैकी 57 §66 टक्के कुटुंबांना रु. 1001 ते रु.2000 पर्यंत जुन्या गावठाणातील घरासाठी मोबदला रक्कम मिळाली.

जुन्या गावठाणातील गोठ्यासाठी नुकसान भरपई/मोबदला :

क्षेत्रीय पडणी अंतर्गत जैतापूर, जामोटे व अजंदे येथील पुनर्वसित कुटुंबांना त्यांच्या मूळ बाधित गावामध्ये जनावरांसाठी बांधलेल्या गोठ्याबाबत नुकसान भरपई/मोबदला रक्कम मिळाली किंवा कसे याची माहिती गोळा करण्यात आली. त्यानुसार विस्थापित आदिवासी कुटुंबांना मूळ गावातील जनावरांच्या गोठ्यासाठी नुकसान भरपई देण्यात आल्याचे समजले. सर्वेक्षित गावातील जमाती निहाय सर्वेक्षित कुटुंबे व ज्यांचेकडे जनावरांसाठी गोठे होते अशी कुटुंबे व त्याबाबत त्यांना मिळालेली नुकसान भरपई याची माहिती सालील तक्त्यात दर्शविल्याप्रमाणे :

तक्ता क्र. 6.12

विस्थापित जमाती निहाय आदिवासी कुटुंबांना गोठयासाठी नुकसान भरपई/मोबदला-----

अ.क्र.	गावाचे नांव	अनुसूचित जमात	सर्वेक्षित कुटुंबे	मूळ गावात गोठा	जनावरांच्या गोठयासाठी मिळालेली कुटुंबे	मोबदला रकमेनुसार वर्गवारी	रु. 500 पर्यंत	501 ते 1000	1001 ते 2000	रु. 2000 च्यावर
1.	जेतापूर	1. कोकणा	33	7	4	-	-	-	-	-
2.	जामेदे	1. कोकणा 2. महादेव कोळी	13 1	1 -	1 -	-	-	-	-	-
3.	अजंदे	1. भिल्ल 2. कोकणा	33 6	4 -	- -	-	-	-	-	-
एकूण			86	12	5	-	-	-	-	-

वरील तक्त्यातील माहितीचे पृथक्करण करता असे दिसून येते की, जेतापूर गावातील क्षेत्रीय पाहणी केलेल्या कोकणा जमातीच्या 33 कुटुंबांपैकी फक्त 7 विस्थापित कुटुंबाकडे मूळ गावठाणात गोठे §जनावरांसाठी§ होते. त्यापैकी केवळ 4 कुटुंबांना रु. 500 पर्यंत नुकसान भरपई देण्यात आले असल्याचे आढळून आले. उर्वरित 3 कुटुंबांना जुन्या गावठाणातील जनावरांच्या गोठयासाठी काहीही नुकसान भरपई रक्कम मिळाली नाही.

तसेच जामेदे गावातील कोकणा जमातीच्या एक कुटुंबाकडेच जुन्या गावठाणात जनावरांसाठी गोठा बांधलेला होता त्याला नुकसान भरपई रक्कम रु. 500 मिळाल्याचे आढळून आले.

अजंदे गावातील भिल्ल जमातीच्या 33 कुटुंबांपैकी फक्त 4 कुटुंबांकडे जुन्या गावठाणामध्ये §जलमय झालेल्या§ जनावरांसाठी स्वतंत्र गोठा बांधले होते असे सांगितले. तथापि त्यापैकी एकाही कुटुंबाला गोठयासाठी मोबदला रक्कम/नुकसान भरपई देण्यात आली नसल्याचे आढळून आले.

प्रकरणातील सर्वेक्षित कुटुंबांचा एकात्रित विचार करता असे दिसून येईल की, जुन्या

गावठापात जनावरांसाठी गोठे असलेल्या 12 कुटुंबांसाठी 5 ॥ 42 टक्के ॥ कुटुंबांनाच गोठ्यासाठी नुकसान भरपाई देण्यात आली.

नवीन विस्तारित गावठापात घर बांधणीसाठी प्लॉट मिळालेली कुटुंबे :

सदर सिंचन प्रकल्पतर्गत विस्थापित झालेल्या सरड गावातील आदिवासी कुटुंबांना पुनर्वसन कार्यक्रमांतर्गत अजंदे दिगर येथे तर अंबापूर येथील आदिवासी कुटुंबांना जैतापूर येथील विस्तारित गावठापात घरासाठी प्लॉट देण्यात आले. विसापूर येथील बाधित आदिवासी कुटुंबांना जामोठे येथे घरासाठी प्लॉट देण्यात आले. सर्वेक्षित कुटुंबांना घरासाठी मिळालेल्या प्लॉटच्या संबंधात जमाती निहाय माहिती सालील तक्त्यात दर्शविल्याप्रमाणे :

तक्ता क्र. 6.13

नवीन गावठापात घरासाठी प्लॉट मिळालेली जमाती निहाय कुटुंब वर्गवारी

अ.क्र. गावाचे नांव	अनुसूचित जमात	सर्वेक्षित कुटुंबे	नवीन गावठापात घरासाठी प्लॉट मिळालेल्या कुटुंबांची प्लॉटच्या आकारमानानुसार वर्गवारी					
			1 गुंठा	2 गुंठे	3 गुंठे	4 गुंठे	5 गुंठे	
1	2	3	4	5	6	7	8	9
1.	जैतापूर	1. कोकणा	33	5	9	17	2	-
2.	जामोठे	1. कोकणा	13	-	13	-	-	-
		2. महादेव कोळी	1	-	1	-	-	-
3.	अजंदे	1. भिल्ल	33	-	33	-	-	-
		2. कोकणा	6	-	6	-	-	-
		एकूण	86	5	62	17	2	-

....



करंजवण मोठा सिंचन प्रकल्प

गाव पत्रकातील माहितीचे पृथःकरण

करंजवण सिंचन प्रकल्पतर्गत विस्थापित आदिवासी कुटुंबांचे पुनर्वसन नळवाडी व नळवाडीपाडा या दोन §२§ गावांमध्ये करण्यात आले. त्या पुनर्वसित गावासंबंधी माहिती गोळा करण्यात आली. सदर माहितीचे पृथःकरण केले असता सातील बाबी आढळून आल्या.

गांव निहाय उपलब्ध असलेल्या सुविधा व सदर गावाच्या विशिष्ट समस्या/प्रश्न व त्यासंबंधी पुनर्वसित कुटुंबांनी प्रधान्याने अपेक्षिलेल्या योजनांबाबत विवेचन सातीलप्रमाणे :

१§ नळवाडी :

विस्थापितांचे पुनर्वसन मूळ नळवाडी महसूल गावाच्या विस्तारित गावठापात केले आहे. नळवाडी व नळवाडीपाडा अशी गुप ग्रम पंचायत आहे. येथे ग्राम पंचायत कार्यालय आहे.

१. जमाती, लोकसंख्या व

त्यांचा व्यवसाय

सन १९९१ च्या जनगणनेनुसार गावची लोकसंख्या १२७१ इतकी असून त्यामध्ये महादेव क्केळी व क्केकणा या अनुसूचित जमातींचा समावेश आहे. सदर कुटुंबे भूमीहीन कुटुंबे आहेत. सदर आदिवासींचा प्रमुख व्यवसाय शेतमजुरी व मजुरी असा आढळून आला. परंतु स्थानिक रोजगार मजुरी पुरेशा स्वरूपत उपलब्ध नसल्याने तेथील कुटुंबांना रोजगाराच्या शोधार्थ तालुक्यात स्वलांतर करावे लागते. पुनर्वसित गावी केवळ निवा-याची §घराची§ सोय उपलब्ध असल्याने पवसाळ्यापूर्वी सदर कुटुंबे पुन्हा गावी येतात. इतर हंगामत §रोजगार§ मिळेल त्या ठिकाणी वस्तव्य करून गुजराप करतात.

२. शैक्षणिक सुविधा:

गावामध्ये एक प्राथमिक शाळा असून साजगी संस्थेचे माध्यमिक विद्यालय आहे.

3. सार्वजनिक सुविधा:

- अ॥ पिण्याचे पानी ----- पिण्याचे पानी उपलब्ध करण्यासाठी शासकीय व्हेन हातपंप बसविण्यात आले आहेत. पिण्याचे पानी वर्षभर पुरेसे उपलब्ध होत नाही. उन्हाळ्यात 4 महिने तोंड टंचाई मासते. पिण्याच्या पण्याची सोय उपलब्ध करून देण्यासाठी केलेली नळयोजना अपु-या स्वरूपत बरेच दिवस पडून आहे असे आढळून आले.
- ब॥ वीजपुरवठा ----- गावात वीज पुरवठा असून वीजेचा वापर घरगुती, रस्त्यावरील दिवे व इतर उद्योगासाठी करण्यात येतो.
- क॥ आरोग्य सुविधा ----- गावामध्ये एक सार्वजनिक ॥ शासकीय ॥ दवाखाना व एक साजगी दवाखाना आहे. इतर कोणतीही आरोग्य सुविधा उपलब्ध नाही.
- ड॥ दळपवळण सुविधा ----- गावात कच्चे जोड रस्ते आहेत. इतर दळपवळण सुविधा अंतर्गत एक पोस्ट ऑफिस आहे.
- इ॥ शासकीय कार्यालय ----- गावामध्ये संयुक्त ग्राम पंचायत नळवाडी/नळवाडीपडा यासाठी ग्राम सेवकाचे कार्यालय आहे. तसेच तलाठयाचे कार्यालय आहे.
- फ॥ इतर सुविधा ----- गावामध्ये जनावरांचा दवाखाना आहे. किराणा मालाची दोन दुकाने असून पिठाची एक गिरणी आहे.

4. गावाच्या विशिष्ट समस्या/प्रश्न

- 
1. गावातील मुलांच्या उच्च शिक्षणासाठी सोय नाही.
  2. पिण्याचे पानी पुरेशा प्रमाणात उपलब्ध होत नाही. नळाने पानी पुरवठा करण्यासाठी तयार केलेली पण्याची वकी अपु-या अवस्थेत बरेच वर्षे पडून आहे.
  3. स्थानिक रोजगाराच्या संधी नाहीत.
  4. रोजगार मजुरीसाठी मूळ गावापसून बरेच दिवस दूर वास्तव्य करून उपजीविका करावी लागते.

5. गावाच्या विकासासाठी कोणत्या

अपेक्षित योजनांची कार्यवाही व्हावी?

1. गावातील पुनर्वसित आदिवासी कुटुंबे ही भूमीहीन कुटुंबे असल्याने मजुरी शिवाय उपजीविकेचे कोणतेही साधन त्यांचेजवळ नाही. स्थानिक ठिकाणची इतर कुटुंबेही भूमीहीन व काही श्रेणीधारक आहेत. परंतु त्यांची श्रेणीही जिरायत स्वरूपची असल्याने त्यांचेकडेही या कुटुंबांना रोजगार मजुरी उपलब्ध होत नाही. स्थानिक ठिकाणी सध्या इंडो फ्रेंच करसान्यामध्येही त्यांना रोजगार मिळत नाही, त्यामुळे रोजगाराच्या शोधात जवळच्या तालुक्यात या कुटुंबांना हिवाळा व उन्हाळ्यात स्थलांतर करावे लागते. पवसाळ्यामध्ये ही कुटुंबे निवा-यासाठी पुनर्वसित गावी परत येतात. अशा परिस्थितीत स्थानिक रोजगार उपलब्ध करून देण्याच्या उद्देशाने लघुउद्योग योजना राबविणे अगत्याचे आहे. लघुउद्योग योजना राबविणे अगत्याचे आहे.
2. गावातील भूमीधारक §कास्तकार§ कुटुंबाकडील श्रेतीस घरामधून पपी उपलब्ध करून देण्यासाठी लिफ्ट इरिगेशन योजना राबववयास द्यावी. ग्रामस्थांनी आपली मगपी शासनाकडे सादर केली आहे.
3. गावामध्ये उच्च शिक्षणाची सोय उपलब्ध करून देण्यासाठी उच्च माध्यमिक विद्यालय द्यावे.
4. गावामध्ये श्रेती फतसंस्था तसेच सहकारी बँकेची शाखा उघडण्यात यावी.
5. गावातील कुटुंबांना आठवडे बाजारासाठी सोय नसल्याने गावात आठवडे बाजार द्यावा.
6. पिन्याचे पपी नळने पुरवण्यासाठी योजना.
7. आरोग्य सुविधा उपलब्ध होण्यासाठी प्रथमिक आरोग्य केंद्र उभारण्यात यावे.
8. उच्च माध्यमिक शिक्षणाची सोय.

2 § नळवाडी पडा :

1. गावची लोकसंख्या, जमाती

व त्यांचा व्यवसाय

दिंडोरो ननाशी या रस्त्यावरील हे गांव. प्रकल्पान्तर्गत विस्थापितांचे पुनर्वसन नळवाडीपडा मधील विस्तारित गावठाणात केले आहे.

नळवाडीपडा हे नळवाडी ग्राम पंचायतीमध्ये समाविष्ट असून त्याची सन 1991 च्या जनगणनेनुसार लोकसंख्या 2180 इतकी आहे. गावामध्ये प्रमुख्याने कोकणा व महादेव कोळी या अनुसूचित जमातींची वस्ती आहे. गावातील पुनर्वसित कुटुंबांचा प्रमुख व्यवसाय श्रेती असून दुय्यम

- व्यवसाय मजुरी आहे.
2. शैक्षणिक सुविधा: -----  
गावामध्ये अंगणवाडी §ज.प.§, प्राथमिक शाळा व प्रथमिक शाळा आहे.
3. सार्वजनिक सुविधा: -----
- अ § पिण्याचे पानी पिण्याच्या पण्याचा नळाने पुरवठा करण्यात येतो. याशिवाय पुनर्वीसत कुटुंबासाठी एक शासकीय हातपंप बसविण्यात आला आहे. पिण्याचे पानी मात्र पुरेशा स्वरूपत उपलब्ध नाही. उन्हाळ्यात चार महिने टंचाई असते.
- ब § वीजपुरवठा गावात वीज पुरवठा असून वीजेचा वापर घरगुती कारणासाठी रस्त्यावरील क्रियासाठी व उद्योगासाठी करण्यात येतो.
- क § आरोग्य सुविधा गावामध्ये एक साजगी दवाखाना आहे. गावात इतर कोणतीही आरोग्य सुविधा उपलब्ध नाही.
- ड § दळपवळप सुविधा सदर गाव दिंडोरी ननाशी डांबरी रस्त्यावर बसले आहे. गावामध्ये जोड रस्ते कच्चे स्वरूपत आहेत. इतर कोणत्याही दळपवळप सुविधा उपलब्ध नाहीत.
- इ § शासकीय कार्यालये नळवाडी व नळवाडीपडा अशी ग्राम ग्राम पंचायत असल्याने ग्राम सेवकाचे व तलाठ्याचे स्वतंत्र कार्यालय या गावात नाही.
- फ § इतर सुविधा गावामध्ये किरणामालाची 7 दुकाने असून फिडाच्या गिरण्या 2 आहेत.
4. गावाच्या विशिष्ट समस्या/प्रश्न: -----
1. गावातील विद्यार्थ्यांच्या माध्यमिक शिक्षणाची सोय नाही.
  2. गावातील भूमीधारक कुटुंबांच्या शेतीला पानी पुरवठा करण्यासाठी लिफ्ट डीरेगेशन योजना नाही त्यामुळे केवळ पवसाच्या पण्यावर शेती करावी लागते.
  3. गावातील आर्थिक व्यवहार हाताळण्यासाठी बँकेची शाखा नाही.
  4. पिण्याचे पानी मुबलक स्वरूपत उपलब्ध नाही.
  5. लोकांना स्थानिक रोजगाराच्या संधी नाहीत.
  6. स्थानिक कारसान्यात तरुणांना नोक-या उपलब्ध करून



दिल्या जात न्हीत.

7. पुनर्वसित कुटुंबांन रोजगारासाठी स्थलांतर करावे लागते.

5. गावाच्या विकासासाठी कोपत्या

-----  
अपेक्षित योजनांची कार्यवाही

-----  
व्हावी ?

-----

1. गावातील मुलांच्या शिक्षणासाठी माध्यमिक शाळा मंजूर व्हावी.

2. पिण्याचे पानी मुबलक स्वरुपत उपलब्ध होण्यासाठी नळयोजना विस्तृत स्वरुपत राबववी.

3. स्थानिक लोकांन रोजगार देण्यासाठी कारखाना उभारपी म्हणजे उपजीविकेसाठी स्थलांतराची पळी कुटुंबावर येणार न्ही.

4. कस्तकारांच्या शेतीस पानी पुरवठा करण्यासाठी लिफ्ट इरिगेशन योजना.

5. गावातील कुटुंबांना आरोग्य सुविधा उपलब्ध करून देण्यासाठी प्रथमिक आरोग्य केंद्र सुरु करावे.

6. गाव दिंडोरी नन्वडी इतरस्त्यावर असल्याने लोकांची वर्दळ अधिक जवळच करखाना {इंडो फॅच} असल्याने कामगारांची ये जा अधिक त्यासाठी बसस्टॅण्डची सोय व्हावी.

7. गावात बँकेची शाखा {सहकारी किंवा इतर} उघडण्यात यावी.

8. नळवाडी व नळवाडीपडा या दोन गावामध्ये 3 ते 4 कि.मी. अंतर असल्याने तलाठी व ग्रामसेवक कार्यालयात जाण्यास येथील लोकांन सुपच त्रास सहन करावा लागतो. तेन्ना या ठिकाणी तलाठी व ग्राम सेवकाचे कार्यालय उघडण्यात यावे.

9. तसेच या गावात कस्तकार कुटुंबे अधिक असल्याने त्यांच्या जनावरांच्या देखभालीकरिता जनावरांचा दखखाना व्हावा.

हरपबारी मध्यम सिंचन प्रकल्प

गाव पत्रकातील माहितीचे पृथःकरण

हरपबारी प्रकल्पतर्गत विस्थापित आदिवासी कुटुंबांचे ३ गावामध्ये पुनर्वसन करण्यात आले. त्या पुनर्वसित गावासंबंधी माहिती गोळा करण्यात आली. सदर माहितीचे पृथःकरण केले असता सालील बाबी आढळून आल्या.

गाव निहाय उपलब्ध सुविधा व गावच्या विशिष्ट समस्या व त्यासंबंधी पुनर्वसितांनी अपेक्षितेल्या योजना साली नमूद केल्याप्रमाणे :-

१॥ जामोटे

१. गावची लोकसंख्या, जमाती व

पुनर्वसित जामोटे गावची लोकसंख्या १५३२ इतकी

असून गावात कोकणा व भिल्ल अनुसूचित

जमातीची कुटुंबे रहात असून त्यांचा मुख्य व्यवसाय

शेती व दुय्यम व्यवसाय शेतमजुरी असा आहे.

त्यांचा व्यवसाय:

२. शैक्षणिक सुविधा:

गावामध्ये एक अंगणवाडी व प्रथमिक शाळेचा एक वर्ग आहे.

३. सार्वजनिक सुविधा:

अ॥ पिण्याचे पानी

सार्वजनिक विीठर असून पिण्याचे पानी वर्षभर पुरेसे नाही.

उन्हाळ्यामध्ये ३ महिने टंचाई मासते.

ब॥ वीजपुरवठा

गावामध्ये वीजपुरवठा करण्यात आलेला असून वीजेचा व्यपर घरगुती करणासाठी व रस्त्यावरील दिव्यांसाठी करण्यात येतो.

क॥ दळणवळण

दळणवळण सुविधा अंतर्गत मुख्य रस्ता असून जोडरस्ते

सुविधा

॥कच्या स्वरूपत॥ आहेत. इतर सुविधांमधील ऑफिस

तार ऑफिस, दूरध्वनी यांची सोय नाही.

ड॥ आरोग्य सुविधा कोपतीही आरोग्य सुविधा उपलब्ध नाही.

इ॥ शासकीय कार्यालय ग्रामसेवकाचे कार्यालय गावात आहे.

फ॥ इतर सुविधा गावामध्ये फिरणा दुकान, कापड दुकान, पिठाची गिरणी यांची सोय नाही.

4. गावाच्या विशिष्ट समस्या/प्रश्न:

1. गावातील मुलांच्या शिक्षणासाठी प्राथमिक शाळा नाही.
2. तांत्रिक सेवक/कृषि सुल्ला केंद्र सोय नाही.
3. नळाने पणी पुरवठा नाही.
4. रस्ते डांबरीकरण नाही.

5. गावाच्या विकासासाठी कोणत्या

अपेक्षित योजनांची कार्यवाही

व्हावी ?

1. गावामध्ये प्राथमिक शाळा होणे जरुरेचे.
2. गावामध्ये नळाने पिण्याच्या पणी पुरवठा होणे अत्यावश्यक
3. गावात फिरणा व स्वस्त घान्य दुकान, पिठाची गिरणी इ. सुविधांची नितांत गरज.
4. गावातील समाज बांधवांकरिता मारुती मंदीर बांधून मिळावे.
5. रस्ते डांबरीकरण होणे गरजेचे.

2॥ जेतापूर

1. गावाची लोकसंख्या, जमात व

त्यांचा व्यवसाय :

या गावाची सन 1991 च्या जनगणनेनुसार 721 इतकी लोकसंख्या आहे. त्यामध्ये भिल्ल, कोकणा या अनुसूचित जमातींची वस्ती आहे. सदर लोकांचा प्रमुख व्यवसाय शेतो असून दुय्यम व्यवसाय मजुरी/बेतमजुरी आहे.

2. शैक्षणिक सुविधा:

गावामध्ये एक अंगणवाडी व एक प्राथमिक शाळा आहे.

3. सार्वजनिक सुविधा:

अ॥ पिण्याचे पणी

पिण्याच्या पण्यासाठी हातपंपची व्यवस्था आहे. पिण्याच्या पण्याचा पुरवठा अपुरा असून उन्हाळ्यातील दोन महिने पणी टंचाई भासते.

- ब॥ वीजपुरवठा  
-----  
गावामध्ये वीज पुरवठा करण्यात आला असून वीजेचा  
वापर घरगुती कारणासाठी तसेच शेती पंपसाठी करण्यात  
येतो.
- क॥ दळपवळण  
सुविधा  
-----  
गावामध्ये २ कि.मो. लांबीचे जोडरस्ते ॥कच्चे॥  
आहेत. इतर सुविद्यामध्ये पेट्रोल ऑफिस, तार  
ऑफिस, दूरध्वनी केंद्र इ. उपलब्ध नाहीत.
- ड॥ आरोग्य सुविधा  
-----  
गावामध्ये एक सार्वजनिक दवाखाना आहे. इतर आरोग्य  
आरोग्य सुविधा उपलब्ध नाहीत.
- इ॥ शासकीय  
कार्यालय  
-----  
शासकीय कार्यालयामध्ये तलाठी/ग्रामसेवक यापैकी  
कोणाचेही कार्यालय नाही.
- फ॥ इतर सुविधा  
-----  
गावात फिरोपा, कपड, मांडी दुकान, फिठाची गिरणी इ.  
सुविधा नाहीत.

4. गावाच्या विशिष्ट समस्या/प्रश्नः  
-----

1. गावातील आदिवासी कुटुंबांना घरपत्रस्त म्हणून दासला  
मिळत नाही व तो सुट्टा विला जात नाही.
2. रोजगाराच्या शोधात पुढे जिल्ह्यातील नंदुरबार/साक्रे  
येथे हंगामी स्थलांतर करावे लागते.
3. प्रकल्पग्रस्त म्हणून कसण्यासाठी जिरायत जमिनीचे काटप  
केले असल्याने उपजीविके इतकत उत्पन्न मिळविता येत  
नाही.

5. गावाच्या विकासासाठी कोणत्या  
-----

अपेक्षित योजनांची कार्यवाही  
-----

व्हावी ?  
-----

1. शेतजमिनीस पंपी पुरवठा करण्यासाठी लिफ्ट इरिगेशन  
योजनेचा प्रस्ताव दासल करूनही मंजूर होत नाही. तो  
मंजूर करावा.
2. जमिनीचे संपादनकरण.
3. परिसरामध्ये शेतमाल प्रक्रिया उद्योग सुरु करावा.
4. फिण्याचे पंपी नळाने पुरविण्याची योजना व्हावी.
5. गावातील मुख्य व जोड रस्त्यांची दुरुस्ती.
6. आरोग्य सुविधा व इतर सार्वजनिक सुविधा प्रदान्ये  
करून पुरवण्यात.

३॥ अजंदे

1. गावची लोकसंख्या, जमात व  
-----  
त्यांचा व्यवसाय  
-----

सन 1991 च्या जनगणनेनुसार या गावची लोकसंख्या 327 इतकी असून त्यामध्ये भिल्ल व कोकणा या अनुसूचित जमातींचा समावेश होतो. सदर लोकांचा प्रमुख व्यवसाय शेती असून दुय्यम व्यवसाय शेतमजुरी असल्याचे आढळून आले.

2. शैक्षणिक सुविधा:

गावामध्ये एक अंगणवाडी व एक प्राथमिक शाळा आहे.

3. सार्वजनिक सुविधा:

अ॥ पिण्याचे पानी

नदीचे पानी पिण्यासाठी वापरतात त्याशिवाय पिण्याचे पानी पुरवण्यासाठी शासकीय हातपंप बसविण्यात आले आहेत. पिण्याचे पानी वर्षभर मुबलक स्वरूपत उपलब्ध होते. त्यामुळे उन्हाळ्यात पिण्याच्या पण्याची टंचाई भासत नाही.

ब॥ वीज पुरवठा

गावला वीज पुरवठा करण्यात आला असून वीजेचा वापर घरगुती कारणासाठी करण्यात येतो.

क॥ आरोग्य सुविधा

गावामध्ये काहीही आरोग्य सुविधा नाहीत. साजगी दवाखाना देखील नाही.

ड॥ दळपवळण  
सुविधा

गावामध्ये कच्चे जोड रस्ते आहेत. इतर दळपवळण सुविधांपैकी दूरध्वनी केंद्र आहे.

इ॥ शासकीय  
कार्यालय

गावामध्ये ग्राम सेवकाचे कार्यालय आहे.

फ॥ इतर सुविधा

गावामध्ये फिरणामलाची तीन दुकाने व पिठाची एक गिरणी आहे.

4. गावाच्या विशिष्ट समस्या/प्रश्न:

1. गावात माध्यमिक शिक्षणाची सोय नाही.
2. तांत्रिक शिक्षणाची सोय नाही.
3. गावसाठी नळाने पानी पुरवठा योजना नाही.
4. आठवडे बाजार सोय नाही.
5. शेती पतसंस्था/सहकारी संस्था/बँक यांची सोय नाही.

5. गावाच्या विक्रसासाठी कोषत्या

-----  
अपेक्षित योजनांची कार्यवाही

-----  
व्हावी असे वटते :

-----

1. गावातील विद्यार्थ्यांच्या सोयीसाठी माध्यमिक शाळा.
2. तांत्रिक व कृषिसेवा संस्थांची निर्मिती.
3. सहकारी कृषि पतसंस्था, सहकारी बँक याची सोय.
4. खासर करसाना किंवा तत्सम औद्योगिक करसान्याची सोय.
5. नळाने पाणी पुरवठा योजना.
6. रस्त्यावरील दिव्यांसाठी/शेतीसाठी वीजेच्या वापराची सोय.
7. गावातील रस्त्यांचे डांबरीकरण.

जिल्हा पुनर्वसन अधिकारी, जिल्हा नाशिक यांचे पुनर्वसनाबाबत अभिप्रेत्य

-----

1॥ करंजवण मोठा सिंचन प्रकल्प :

-----

सदर प्रकल्पसाठी विस्थापित झालेल्या कुटुंबांचे पुनर्वसन ठे पूर्वीच करण्यात आले आहे. त्यांचे पुनर्वसन होऊन बराच कालावधी लोटला आहे.

सदर प्रकल्पसालील विस्थापितांचे पुनर्वसन करण्यासाठी महाराष्ट्र प्रकल्प बाधित विस्थापितांचे {लोकांचे} पुनर्वसन अधिनियम 11 §1॥ अन्वये आवश्यक असलेली अधिसूचना जारी करण्यात आली नव्हती असे सांगण्यात आले, तेव्हा प्रकल्पतर्गत विस्थापित झालेल्या कुटुंबांचे पुनर्वसन करण्याची जबाबदारी या कार्यालयाकडे नव्हती. तथापि शासनच्या आदेशाप्रमाणे नळवाडी गाव व नळवाडी पडा येथील बाधित कुटुंबांना बरासाठी प्लॉटचे वटप व नागरी सुविधा सुसोयी पुरविलेल्या आहेत. वास्तविक पडता सदर बाधित कुटुंबांना सार्वजनिक सुविधा पुरविण्याची जबाबदारी जिल्हा परिषद, नाशिक यांचेकडे होती.

तात्पये : जुन्या सिंचन प्रकल्पसाली बाधित विस्थापित झालेल्या कुटुंबांचे पुनर्वसन करण्याचे काम पूर्वी प्रकल्प अधिकारी व जिल्हा परिषद यांचेकडे सोपविले होते. फक्त भूमी संपदन संबंधित कार्यवाही जिल्हाधिकारी कार्यालयामार्फत करण्यात आली. परंतु विस्थापितांना नागरी सुविधा सुसोयी पुरविण्याचे काम जिल्हा परिषदेकडे दिलेले होते. दुसरे असे की सदर प्रकल्प अधिसूचित नसल्याने जिल्हा पुनर्वसन अधिकारी नागरी सुविधा पुरविण्याचा प्रश्न उद्भवत नाही. तथापि त्यांनी ते काम पूर्ण केले आहे.

महसूल दफ्तरामधील नोंदीनुसार प्रकल्पबाधित विस्थापितांना नवीन गावठाणामध्ये पुरविलेल्या नागरी सुविधा येथेप्रमाणे :

1. घरासाठी प्लॉट - 95
2. फिण्याचे पण्यासाठी - 1 विट्टिर, 2 बेअरवेल
3. शैक्षणिक सुविधा - 6 शाळा
4. समाजमंदीर - 1
5. अंतर्गत रस्ते - 3
6. जोड रस्ते - 3
7. वीज पुरवठा - आठे
8. घरासाठी कर्ज वाटप - 95 लोकांना रु.1,48,950/- घरकर्ज.

सर्वेक्षणानंतर विस्थापितांकडून माहिती घेऊन प्रत्यक्ष स्थितीबाबत थोडक्यात माहिती सालीलप्रमाणे :

1. विस्थापित कुटुंबांना नळवाडी गाव तथा नळवाडी पडा येथील विस्तारित गावठाणात घरासाठी 1 गुंठ्याचे प्लॉट मंजूर करून ताब्यात दिलेले हाते त्यावर त्यांनी घरे बांधली आहेत. घरासाठी कर्ज उपलब्ध करण्यात आले होते.

2. नागरी सुविधामध्ये :

अ॥ फिण्याचे पण्यासाठी हातपंप मिळाले.

ब॥ गावाला वीज पुरवठा आठे.

क॥ समाज मंदीराची जागा प्रत्यक्ष समाजाचे ताब्यात नाही. सदर जागेमध्ये माध्यमिक शाळा भरविण्यात येते.

ड॥ अंतर्गत रस्ते व जोड रस्ते कच्च्या स्वरूपतील आहेत.

इ॥ घरासाठी दिलेल्या कर्जाची वसुली महसूल विभागातर्फे सुरु केलेली आहे.

- 2॥ हरपवारी मध्यम सिंचन प्रकल्प :

प्रकल्प बाधित तथा विस्थापितांचे पुनर्वसन अधिनियमांतर्गत कलम 11 §1॥ अन्वये सदर प्रकल्प अधिसूचित करण्यात आला होता. तेव्हा सदर कायद्यासालोल तरतुदीनुसार विस्थापितांच्या पुनर्वसनाचे काम पूर्ण करण्यात आले असे सांगण्यात आले. पुनर्वसनासंबंधीची कार्यवाही महसूल विभाग व पटबंधारे विभाग यांनी संयुक्तरित्या पर पाडलेली आहे.

महसूल दफ्तारातील नोंदीनुसार प्रकल्पबाधित विस्थापितांना पुनर्वसनाच्या वेळी पुरविलेल्या सार्वजनिक नागरी सुविधा सालील प्रमाणे :

1. घरासाठी प्लॉट - 75
2. फिम्याचे पपी पुरवण्यासाठी - 4 विडर, 8 बोरवेत
3. शैक्षणिक सुविधा - 5 शाळा
4. समाजमंदीर - 3
5. अंतर्गत रस्ते - 6
6. जोड रस्ते - 4
7. वीज पुरवठा - आठ
8. घर कर्जापेठी - 55 § शेतक-यांना सातेदारना § रु. 1,93,400/-चे वटप.

सर्वेक्षणांतर्गत आढळलेल्या सद्यःस्थितीबाबत विवेचन उपरोक्त नागरी सुविधा/सुससोयीपेक्षा जेतापूर व अर्जंदे येथेच फिम्याचे पण्यासाठी प्रत्येकी एक शासकीय हातपंप पुरवण्यात आले आहेत. जागेचे येथे सार्वजनिक विविधितून फिम्याच्या पण्याचा पुरवठा होतो.

....



प्रकरण ८ वे

निरीक्षण व निष्कर्ष

प्रस्ताविक

नाशिक जिल्ह्यातील दिंडोरी तालुक्यातील करंजवण व बागलाप तालुक्यातील हरपबारी सिंचन प्रकल्पतर्गत विस्थापित आदिवासी कुटुंबांची पाहणी करून संकलित केलेल्या माहितीचे पृथक्करण करता सातील बाबो निदर्शनास आल्या. त्या तपशिलामध्ये येथेप्रमाणे :

१. भूमीहीन कुटुंबांचा भरपा अधिक :

करंजवण सिंचन प्रकल्पतर्गत सर्वेक्षित विस्थापित कुटुंबांमध्ये भूमीहीन कुटुंबांची संख्या अधिक असल्याचे आढळून आले. नळवाडी गावामध्ये भूमीहीन विस्थापित आदिवासी कुटुंबांचे प्रमाण शंभर टक्के इतके होते तर नळवाडी पडा या गावातील विस्थापित आदिवासी भूमीहीनांचे प्रमाण ६५ टक्के इतके दिसून आले. जमाती निहाय विचार करता महादेव कोळी जमातीच्या विस्थापित कुटुंबांमध्ये सर्वच कुटुंबे भूमीहीन असल्याचे आढळून आले.

हरपबारी सिंचन प्रकल्पमधील सर्वेक्षित विस्थापित आदिवासी कुटुंबांमध्ये कोकणा जमातीतील भूमीहीन कुटुंबांचे प्रमाण २० टक्के इतके होते तर भिल्ल जमातीच्या भूमीहीन कुटुंबांचे प्रमाण ८५ टक्के इतके आढळून आले. प्रकल्पमध्ये एकूण ८६ आदिवासी विस्थापितांमध्ये ४१ § ४८ टक्के कुटुंबे भूमीहीन असल्याचे दिसून आले. सारांश, करंजवण सिंचन प्रकल्पतर्गत विस्थापित आदिवासी कुटुंबांमध्ये म्यारक कुटुंबे नव्हती म्हणजेच भूमीहीन कुटुंबांचा भरपा अधिक होता, तर हरपबारी सिंचन प्रकल्पमधील विस्थापित आदिवासी कुटुंबात ५२ टक्के म्यारक व ४८ टक्के भूमीहीन कुटुंबे असल्याचे निदर्शनास आले.

२. रोजगारासाठी दूर अंतरावर स्थलांतर :

सिंचन प्रकल्पतर्गत विस्थापित झालेल्या आदिवासी भू-धारकांना पर्यायी जमिनीचे वटप करण्यात आले असल्याचे निदर्शनास आले. परंतु भूमीहीन शेतमजूर आदिवासी कुटुंबांना मात्र शेतजमिनीचे वटपे करण्यात आलेले नाही. परिणामतः त्यांना उपजीविकेसाठी रोजंदारी हेच एकमेव साधन उरलेले असल्याचे आढळून आले. परंतु ही रोजंदारी वेसील स्थानिकारित्या उपलब्ध होऊ शकत नाही. तेव्हा पुनर्वीसत ठाकपापसून दुस-या तालुक्यात सूप दूर अंतरावर रोजगार मिळेल तेथे जावे लागते.

काही आदिवासी कुटुंबे तर जवळच्या तालुक्यात तात्पुरते स्थलांतर करून रोजंदारीवर उदरनिर्वाह करीत असल्याचे निदर्शनास आले. सारांश, विस्थापनामुळे पूर्वी उपलब्ध होणारा स्थानिक रोजगार बुडाला व उपजीविकेसाठी नवीन संघर्ष व्हायला असून त्यांचे जीवन पुनर्वसनानंतर स्थिरावलेले नाही.

३. नवीन गावठापात घरासाठी असरबल भागात अविकसित प्लॉट वाटप :

विस्थापितांना पुनर्वसित नवीन गावठापात घरासाठी देण्यात आलेले प्लॉट पूर्वीच्या गावठापा लागतच परंतु असरबल व उतारावर देण्यात आले असल्याचे आढळून आले. अशा प्लॉटमध्ये घर बांधण्यापूर्वी त्याचे संपादन करणे गरजेचे होते. विस्थापित आदिवासी कुटुंबांच्या पुनर्वसनासाठी नवीन गावठापासाठी निवडलेली जागा व्यवस्थित, सुयोग्य नसल्याचे आढळून आले. परिणामतः घरासाठी विस्थापित आदिवासींना देण्यात आलेले अविकसित प्लॉट विकसित करण्यास आदिवासींना संच करावा लागल्याचे दिसून आले. गरीबीच्या परिस्थितीमुळे हा संच त्यांना परवडला नाही.

४. विस्थापित आदिवासी कुटुंबांची विकट आर्थिक स्थिती :

विस्थापित आदिवासी कुटुंबांमध्ये काही भूधारक तर बरीच भूमीहीन कुटुंबे असल्याचे निदर्शनास आले. भूधारक कुटुंबांनी शेतीला पुरक असा कोपताही व्यवसाय अंगीकारला नसल्याचे आढळून आले. पवसाच्या पण्यावर शेती अवलंबून असल्याने उन्हाळ्यातील ३/४ महिने कुटुंबाला कसल्याच प्रकारचा कामधंदा उपलब्ध नसल्याचे दिसून आले. स्थानिक ठिकाणी रोजंदारी उपलब्ध करून देण्यासाठी इतर कारसाने वा उद्योगधंदे विकसित झालेले नाहीत. स्थानिकरीत्या उपलब्ध होणा-या रोजंदारीचे प्रमाण अत्यल्प. सारांश, सर्वेक्षित आदिवासी कुटुंबांची आर्थिक स्थिती विकट असल्याचे दिसून आले.

५. विस्थापित आदिवासी जमातीतील विविध गट :

करंजवण सिंचन प्रकल्पतर्गत विस्थापित झालेल्या आदिवासी कुटुंबांमध्ये महादेव कोळी, कोकणा या आदिवासी जमातीच्या कुटुंबांचा भरणा अधिक होता तर हरणवारी सिंचन प्रकल्पतर्गत विस्थापित कुटुंबांमध्ये कोकणा, भिल्ल, महादेव कोळी या आदिवासी जमातीच्या कुटुंबांचे प्रमाण अधिक होते. सर्वेक्षित आदिवासी कुटुंबांमध्ये महादेव कोळी § ३४ §, कोकणा § ६३ §, भिल्ल § ३३ § अशी कुटुंबे आढळून आली. दोन्ही सिंचन प्रकल्पांसाठी विस्थापित आदिवासी कुटुंबांमध्ये कोकणा जमातीच्या कुटुंबांचे प्रमाण ४९ इतके होते. त्या सालोसाल महादेव कोळी जमातीच्या कुटुंबांचा क्रमांक लागतो.

6. विस्थापित आदिवासी कुटुंबांमध्ये निरक्षरतेचे प्रमाण अधिक :

सर्वेक्षित आदिवासी विस्थापितांमध्ये साक्षरतेचे प्रमाण अगदी अल्प आढळून आले. करंजवण सिंचन प्रकल्पतर्गत सर्वेक्षित महादेव कोळी जमातीच्या कुटुंबांमध्ये निरक्षरतेचे प्रमाण 71.6 टक्के इतके आढळले तर कोकणा जमातीमध्ये तेच प्रमाण 67.2 टक्के इतके दिसून आले. सदर प्रकल्पतर्गत दुस-या गावातील § नळवाडीपडा § येथील महादेव कोळी जमातीमध्ये निरक्षरतेचे प्रमाण तुलनात्मकदृष्ट्या अधिक आढळले.

तसेच हरणबारी सिंचन प्रकल्पतर्गत सर्वेक्षण केलेल्या विस्थापित आदिवासी कुटुंबांमधील कोकणा जमातीमध्ये निरक्षरतेचे प्रमाण 70.5 टक्के इतके आढळले तर दुस-या सर्वेक्षित गावात त्याच जमातीमधील निरक्षरतेचे प्रमाण 75 टक्के इतके होते. भिल्ल जमातीच्या कुटुंबांतील निरक्षरतेचे प्रमाण 70.6 टक्के इतके असल्याचे दिसून आले. सारांश, फर्कदरीत पडता विस्थापित आदिवासी कुटुंबांमध्ये साक्षरतेचे प्रमाण अल्प व निरक्षरतेचे प्रमाण अधिक निदर्शनास आले. परिणामतः पुनर्वसन कार्यक्रमाकडे पाहण्याचा त्यांचा दृष्टीकोन प्रगल्भ व विकसित नव्हता असे निदर्शनास आले.

7. विस्थापितांमध्ये स्थानिक नेतृत्वाचा अभाव :

सर्वेक्षित गावांमधील विस्थापित आदिवासी कुटुंबांमध्ये त्यांचे पुनर्वसन प्रश्नाचे स्वरूप व त्याचे समाधानकारक सोडवणूक करण्याबाबत प्रयत्न याविषयी स्थानिक नेतृत्व उदासीन असल्याचे जाणवले. आदिवासी जमातीतील स्थानिक नेतृत्व करणारी नेतेमंडळी सदर प्रश्नाकडे जाणीवपूर्वक पाहणाला तयार नसल्याचे चित्र दिसून आले. नेतृत्वमधील पेकळीमुळे आदिवासींच्या विक्रमावर विपरीत परिणाम झालेला दिसतो.

8. विस्थापितांना मूळ गावातील जमीन/घरे यासाठी अत्यल्प मोबदला/नुकसान भरपाई :

करंजवण सिंचन प्रकल्पतर्गत सर्वेक्षण केलेल्या विस्थापित आदिवासी कुटुंबांमध्ये सर्वच भूमीहीन कुटुंबे होती त्यांना त्यांचे मूळ गावातील घरासाठी मोबदला देण्यात आला. 50 टक्के कुटुंबांना रु.500 पर्यंत, 23 टक्के कुटुंबांना रु.501 ते 1000 पर्यंत, व 27 टक्के कुटुंबांना रु.1001 ते 2000 पर्यंत घरासाठी मोबदला § नुकसान भरपाई § रक्कम देण्यात आल्याचे आढळून आले.

हरणबारी सिंचन प्रकल्पतर्गत विस्थापित सर्वेक्षित आदिवासी कुटुंबांमध्ये काही भूमीहीन तर काही भूधारक कुटुंबे होती. त्यांमधील फक्त गावातील भूधारक कुटुंबांमधील 12 टक्के कुटुंबांना जमिनीचा मोबदला म्हणून रु.5 हजारापर्यंत, 3 टक्के कुटुंबांना 5 ते 10 हजारापर्यंत, 9 टक्के कुटुंबांना 11 ते 20 हजारापर्यंत, 6 टक्के कुटुंबांना 21 ते 25 हजार रुपयापर्यंत नुकसान भरपाई रक्कम देण्यात

अल्याचे आढळून आले. दुस-या सर्वेक्षित गावातील 13 कुटुंबांफेकी एका कुटुंबाला रु.25 हजारफेक्षा अधिक नुकसान भरपई मिळाल्याचे निदर्शनास आले. उर्वीरित गावामध्ये कोपासही जमीनीसाठी नुकसान भरपई देण्यात आलेली नाही.

सदर प्रकल्पमध्ये मूळ गावातील घराबाबत नुकसान भरपई मिळालेल्या आदिवासी कुटुंबांची टक्केवारी पडता असे दिसून येते की 4 टक्के कुटुंबांना रु.500 पर्यंत, 26 टक्के कुटुंबांना रु.501 ते 1000 पर्यंत, 66 टक्के कुटुंबांना रु.1001 ते 2000 पर्यंत व 5 टक्के कुटुंबांना रु.2001 ते 5000 पर्यंत घरासाठी नुकसान भरपई देण्यात आली. सारांश, मूळ गावातील घरासाठी रु.1001 ते 2000 पर्यंत नुकसान भरपई मिळालेल्या आदिवासी विस्थापित कुटुंबांची संख्या अधिक होती. मूळ गावातील जमीन व घर यांच्या नुकसान भरपई पेढे अगदी कमी मोबदला मिळाल्याचे दिसून येते.

9. पुनर्वीसित नवीन गावठापात मूलभूत सुविधांचा प्रत्यक्षात अभाव :

सर्वसाधारणपणे असे दिसून आले की, दोन्ही सिंचन प्रकल्पतर्गत विस्थापित आदिवासी कुटुंबांना नवीन गावठापामध्ये घरासाठी प्लॉटचे व्युत्पन्न करण्यात आले. परंतु सदर नवीन गावठापात पिण्याचे पानी, रस्ते, वीज तसेच इतर सार्वजनिक सुविधा उपलब्ध करून देण्यात आलेल्या नाहीत. नवीन गावठापात विस्थापितांना केवळ घरासाठी भूखंड देण्यात आल्याचे सांगण्यात आले. ते विकसित करण्याची जबाबदारी मात्र घर पडण्यात आलेली न्हवती असे सांगण्यात आले. शिवाय प्रकल्प होऊनही बराच कालावधी लोटला असला तरी विस्थापित आदिवासी कुटुंबांना पुनर्वीसित नवीन गावठापामध्ये मूलभूत सुविधा अभावी जीवन कंठावे लागत असल्याचे निदर्शनास येते. सारांश, नवीन गावठापात विस्थापितांना पुरेशा सार्वजनिक मूलभूत सुविधा पुरविलेल्या नाहीत, त्यांची वानवा आहे.

10. आदिवासी विकास विभागाचा सहभाग नाममात्र देतील नाही :

सर्वेक्षित सिंचन प्रकल्पतर्गत विस्थापित झालेल्या कुटुंबामध्ये आदिवासी कुटुंबांचा भरपा अधिक असूनही आदिवासींच्या सर्वांगीण विकासासाठी योजनांची अंमलबजावणी करपा-या आदिवासी विकास विभागाला मात्र पुनर्वसन प्रक्रियेत कोठेच विचारात घेतलेले दिसत नाही. आदिवासींच्या सुयोग्य पुनर्वसनासाठी जिल्हा पुनर्वसन सल्ला समिती गठन करण्यात आलेली होती परंतु त्यामध्ये आदिवासी विकास अधिकारी/फांक्तिमक आदिवासी विकास प्रकल्प अधिकारी इ. स्थानिक अधिकारी यांना मात्र कोठेच प्रतिनिधीत्व दिल्याचे दिसून आलेले नाही. सारांश, आदिवासींच्या सुनियोजित व सुयोग्य पुनर्वसनासाठी आदिवासी विकास विभागाचे प्रतिनिधीत्व व सहभाग महत्वपूर्ण होता.

11. पुनर्वसन ठिकाणापसून दूर अंतरावर शेतजमीन वटप :

---

हरणबारी सिंचन प्रकल्पार्तगत विस्थापित झालेल्या आदिवासी भूमिधारक कुटुंबांना त्यांच्या पुनर्वसित गावापसून दूर अंतरावर ३० कि.मी. लाय क्षेत्रामध्ये शेतजमीन प्लॉट वटप करण्यात आले असल्याचे आढळून आले. त्यामुळे पुनर्वसित गावात असलेली थोडी शेती व पुनर्वसनांतर्गत मिळालेली दूर अंतरावरील शेती याकडे सदर कुटुंबांना लक्ष पुरविणे जिकीरीचे व अडचणीचे जात असल्याचे निदर्शनास आले.

12. धरपग्रस्त असल्याचा दासला मिळण्यात अडचणी :

---

सिंचन प्रकल्पार्तगत विस्थापित झालेल्या आदिवासी कुटुंबांना "प्रकल्पग्रस्त" धरपग्रस्त असल्याचे प्रमाणपत्र देण्यात महसूल विभागातर्फत आता कार्यवाही होत नसल्याचे आढळून आले. परिणामतः धरपग्रस्तांना नोकरीबाबत दिलेल्या सवलतीमधील प्रधान्यक्रमाचा फायदा घेता येत नाही असे आढळून आले. विस्थापित कुटुंबातील सुशिक्षित तरुणांना धरपग्रस्त म्हणून प्रमाणपत्र मिळण्यासाठी संबंधित विभागाकडे अर्ज विनंत्या केल्याचे निदर्शनास आले. संबंधित विभागाकडे चौकशी करता तसा दासला/प्रमाणपत्र देता येत नाही असे समजले.

13. प्रकल्पग्रस्तांना शासनाच्या इतर विभागात नोकरी विषयक संधीची अनुपलब्धी :

---

शासनाच्या घोरपाप्रमाणे प्रकल्पग्रस्तांना केवळ पटबंधारे विभागामध्येच नोकरी विषयक संधी उपलब्ध असल्याने समजले. परंतु शासनाच्या इतर विभागामध्ये त्यांना नोकरी रोजगार संधी उपलब्ध नसल्याचे दिसून येते. परिणामतः केवळ एकाच सात्यामध्ये प्रकल्पग्रस्तांना नोकरी विषयक संधीची उपलब्धता दुर्मिळ असल्याचे निदर्शनास आले.

14. पटबंधारे विभाग व शेती विभाग यांचे कार्यक्रमात समन्वयाचा अभाव :

---

सर्वेक्षित आदिवासी पुनर्वसित क्रास्तकारांना पपी वापर व पीक फदती या संबंधीचे मार्गदर्शन पटबंधारे विभाग तसेच शेती विभाग यांचेकडून लाभत नसल्याचे सांगण्यात आले. आदिवासी शेतक-यांना नवीन शेती तंत्र व पीक फदती याबाबत मार्गदर्शनाचा अभाव असल्याचे आढळून आले. परिणामतः आदिवासी क्रास्तकार पूर्व परंपरागत फदतीनेच शेती करित असल्याचे दिसून आले. पण्याचा काटकसरीने वापर करून पीक उत्पन्न अधिक कसे काढायचे याचे प्रबोधन पटबंधारे विभागाने केलेले नाही. अधिक पपी वापर म्हणजे अधिक पीक हे समीकरण बरोबर नसल्याचे ज्ञान व जाणीव नव पुनर्वसित शेतक-यांना करून देण्यात पटबंधारे विभागाने काहीही न केल्याचे दिसून येते.

15. पुनर्वसन कार्यक्रमत स्वयंसेवी संस्थांचा सहभाग शून्यवत :

सर्वेक्षित सिंचन प्रकल्पतर्गत विस्थापित झालेल्या कुटुंबांच्या पुनर्वसन कार्यामध्ये शासकीय विभागाबरोबरच इतर स्वयंसेवी संस्थांचा सहभाग सहकार्य घेतले गेल्याचे आढळून आले नाही. पुनर्वसन कार्यक्रम सुयोग्य रीतीने राबवून यशस्वी करण्यासाठी लोकांचा सहभाग नोंदविणे जरूरीचे असते. त्या कामासाठी स्वयंसेवी संस्था महत्वपूर्ण व मोलाची कामगिरी करतात असे अनेक उदाहरणावरून दिसून येते. परंतु स्वयंसेवी संस्थांची पुनर्वसन कार्यक्रमांमध्ये पुनर्वसन निगडीत महसूल विभाग व जिल्हा परिषद यंत्रणा यांनी दसल घेतली गेली नसल्याचे दिसून येते.

16. मनुष्यबळ साधन विकासाकडे संपूर्ण दुर्लक्ष :

मिळालेल्या लक्षणा नुकसानच जास्त झाले आहे अशी विस्थापित कुटुंबांची भावना झाली आहे. मनुष्यबळ विकास हा पुनर्वसन कार्यक्रमात मोठ्या फक्त्याची फक्त महत्वपूर्ण उपयोजना मानण्यात आल्याचे दिसून येत नाही. विस्थापित झालेल्या व पुनर्वसित करावयाच्या कुटुंबांमध्ये शेतमजूर व मूमीहोन कुटुंबांचा अधिक भरणा असल्याचे दिसून आले. त्यांचेसाठी नवीन बाबी §New variables § विचारात घेऊनच पुनर्वसन प्रश्नाचा अभ्यास करायला पाहिजे. सदर कुटुंबांच्या कल्याणासाठी कोणत्याही योजने राबविण्यात आल्याचे आढळून येत नाही. भौतिक निरीक्षणाच्या आधारेच योजनांची आसपी होणे जरूरीचे आहे. त्यामुळेच पुनर्वसन प्रकल्प कार्यक्रम वस्तुनिष्ठ नियोजनाची अपेक्षा करतो.

.....

सूचना तथा शिफारशी

भूमिहीनांना जमीन वाटप :

१. सिंचन प्रकल्पतर्गत विस्थापित झालेल्या भूमिहीन कुटुंबांना कसण्यासाठी जमीन दिली गेली नसल्याने उपजिविकेसाठी त्यांना मिळेल त्या ठिकाणी जवळच्या ठिकाणावर रोजंदारीसाठी वर्षातून बराच काळ पुनर्वसित गावापसून दूर राहावे लागते. तेव्हा अशा भूमिहीन कुटुंबांना प्रकल्पाच्या लाभक्षेत्रांतर्गत जमीन वाटप करणे गरजेचे आहे. त्यामुळे त्यांचे जीवन स्थिरावे. उपजिविकेचे निश्चित साधन उपलब्ध होऊ शकेल.

घर प्लॉटचे संपादन :

२. पुनर्वसित गावठाणांमध्ये घरासाठी देण्यात आलेले प्लॉट सलग/सपट भागात नसल्याने विस्थापितांना त्यावर घर बांधणीपूर्वी संपादन करावे लागते तेव्हा असे सुचवावेसे वाटते की, पुनर्वसित गावठाणांमध्ये विस्थापितांना घरासाठी प्लॉट देताना संबंधित शासन विभागाने/प्रकल्प यंत्रणेने घर बांधण्यासाठी सुयोग्य स्थितीत करून देण्याची अत्यंत आवश्यकता आहे. गरीब विस्थापितांना त्यांच्या आर्थिक परिस्थितीमुळे त्यावरील अतिरिक्त सर्च परवडत नाही.

शेतीपुरक व्यवसायासाठी प्रेरसादन :

३. पुनर्वसित गावी विस्थापित कुटुंबांना आर्थिक उत्पत्तीचे साधन उपलब्ध करून देण्याच्या दृष्टीने काही शेतीपुरक जोडघंदे सुरु करणे व त्यामध्ये विस्थापितांचा सहभाग घेणे सदर कुटुंबांच्या आर्थिक भवितव्याच्या दृष्टीने गरजेचे आहे तेव्हा शासनाने काही पुरक व्यवसाय त्यांचे सहभागातून उभे करायला हवेत. विस्थापितांना त्यासंबंधी प्रेरसाहित करणे, प्रशिक्षण घेणे तितकेच महत्त्वाचे आहे. प्रकल्प यंत्रणेने यामध्ये पुढाकार घेणे अपेक्षित आहे.

विशिष्ट जमातीनिहाय पुनर्वसन :

४. विस्थापित कुटुंबांमध्ये जमाती/जमातीमध्ये सलोसा व सुयोग्य संबंध राखण्यासाठी विशिष्ट जमातीनिहाय पुनर्वसन कार्यक्रम राबविण्यात यावेत. सर्वसाधारण असे दिसून येते की, निरनिराळ्या

जातीजमातीमध्ये विशिष्ट अपसमज/गेरसमजुती व पूर्वग्रह असतात. परिणामतः त्यांचेमध्ये सामाजिक दुरावा रासला जातो. हे ठळक्यासाठी असे सुचवावेसे वाटते की, जमाती जमातींचे योग्य असे एकात्रिकरण / संघटन करायला हवे जेणेकरून त्यांच्यामध्ये आर्थिक, सामाजिक तसेच सांस्कृतिक तडे उत्पन्न होणार नाहीत. जमातींमधील सांस्कृतिक दुवा-सलोख्याचे संबंध, सौहार्द कायम ठिकठिकाण्यासाठी विविध विस्थापित घटकांचे/कुटुंबाचे योग्य रितीने पुनर्वसन करण्याची प्रक्रिया नियोजनबद्ध पूर्व करणे नितांत गरजेचे आहे.

#### **शिक्षण व प्रशिक्षण कार्यक्रमावर भर :**

---

5. सर्वेक्षित कुटुंबांमध्ये साक्षरतेचे प्रमाण अत्यंत अल्प आढळते. तेव्हा विस्थापित कुटुंबांच्या पुनर्वसन कार्यक्रमांमध्ये शिक्षण तसेच प्रशिक्षण या दोन्ही बाबींवर भर देणे आवश्यक आहे. शिक्षण हे एक विकासाचे प्रभावी व महत्वपूर्ण साधन आहे. विस्थापित कुटुंबांच्या सुयोग्य पुनर्वसनासाठी विविध घटकांचे शिक्षण तसेच कुटुंबांच्या विकासासाठी अंगीकारावयाच्या घंघामधील कौशल्यवृद्धीसाठी प्रशिक्षण असा दुहेरी कार्यक्रम त्यांच्या विकास कार्यक्रमांमध्ये समाविष्ट असणे महत्त्वाचे आहे. पुनर्वसन कार्यक्रमांच्या उपयोजनांमध्ये यास अग्रक्रम देण्यात यावा.

#### **पुनर्वसन कार्यक्रम सर्व समावेशक कार्यक्रम :**

---

6. पुनर्वसन कार्यक्रम हा एक सर्वसमावेशक कार्यक्रम मानण्यात आला पाहिजे. विस्थापितांच्या पुनर्वसनासाठी जे कार्यक्रम प्रघान्येवरून राबवावयाचे आहेत त्याबाबत सुयोग्य नियोजन करून अंमलबजावणी कार्यवाही आणि पठपुरवठा फॉलो अप याची नितांत गरज असते. त्यामध्ये सामाजिक, सांस्कृतिक व मानसिक घटकांना प्रशासकीय घटकांबरोबरच विचारात घेणे तितकेच अगत्याचे आहे. पुनर्वसन कार्यक्रम यशस्वी करण्याच्या दृष्टीने सदर कार्यक्रम-नियोजनांमध्ये मानववंशशास्त्रतज्ञांची मदत अर्थपूर्ण भूमिका बजावू शकेल असे वाटते. पुनर्वसन कार्यक्रमांचे स्वरूप त्यासंबंधीच्या दृष्टिकोनावर अवलंबून असते तेव्हा विस्थापितांचे पुनर्वसन शास्त्रीय दृष्टिकोनातून पर पडण्यासाठी त्यांची मदत घ्यायला हवी असे सुचवावेसे वाटते.

#### **पुनर्वसन कार्यक्रमाकडे पाहण्याचा विस्थापितांचा दृष्टिकोन बदलणे -**

---

7. सर्वसाधारणपणे असे आढळून येते की चालू/वर्तमान काळातील बदलत्या परिस्थितीप्रमाणे अपेक्षित बदल घडवून आणण्यासाठी लोक तितकासा प्रतिसाद देत नाहीत हा अनुभव आहे. तथापि उन्नत व उज्वल जीवनमान जगण्यासाठी त्यांच्या अपेक्षा उंचाक्या पाहिजेत अन् त्यासाठी लोकांच्या विचारसरणीमध्ये आवश्यक तो बदल घडविला पाहिजे. त्यांचा आर्थिक अन सांस्कृतिक दर्जा यासंबंधीची पश्कूम लक्षात घेऊन हळूहळू त्यांच्या जाणिवेत व वृत्तीमध्ये परिवर्तन घडवून आणण्याची काळजी घ्यायला हवी.



विस्थापितांच्या पुनर्वसन प्रक्रियेमध्ये अनुषंगिक विविध प्रश्न निर्माण होतात. त्यामध्ये सालील प्रश्नांचा अंतर्भाव करता येईल.

1. जीवन फ़दतीमध्ये फ़क़दम बदल.
2. असुरक्षित होण्याची भीती
3. व्यावसायिक शिक्षणाचा अभाव
4. गरिबीची राहणी
5. निराश्रित किंवा असहाय्यतेची जाणीव

उपरोक्त समस्यांफ़ी काही समस्या विस्थापित कुटुंबाच्या पुनर्वसन कार्यक्रमाकडे बघण्याच्या दृष्टीकोनामुळे उद्भवतात. त्यासाठी विस्थापितांना विश्वासात घेऊन त्यांचे सहकार्य पुनर्वसन कार्यक्रमात मिळविण्यासाठी त्यांच्या दृष्टीकोनात बदल घडविणे क्रमप्राप्त आहे. त्यासाठी शासन यंत्रणेने लोक-जागृती-जाणीव कार्यक्रमातून लोकांचे प्रबोधन घडवून आणावे. सदर कार्यक्रमावर भर देवून कार्यवाही करावी असे सुचवावेसे वाटते.

**आर्थिक स्थिती सुधारण्याच्या योजनांची अंमलबजावणी व अंमलबजावणीची निवड :**

8. विस्थापित कुटुंबांची आर्थिक अन सामाजिक स्थिती यांचा अभ्यास करून विस्थापितांचे आर्थिक अन सामाजिक प्रश्नांची पश्क़्मोम समजावून घेणे आवश्यक आहे. विस्थापितांच्या पुनर्वसन कार्यक्रमांमध्ये त्यांचे आर्थिक उत्पन्न वाढीच्या योजना प्रघान्येकरून राबविण्या पाहिजेत. त्यामध्ये दोन प्रकारच्या योजना असल्यात.

1. कामातील प्रत्यक्ष कसब व कौशल्य वाढविण्यासाठी प्रशिक्षण योजना.
2. नवीन निर्माण होणा-या रोजगारासंबंधीचा त्यांना फायदा घेणे सहज शक्य व्हावे म्हणून तसेच कसबी-कामांमध्ये त्यांचा सहभाग वाढविण्यासाठी भर देणे.

विस्थापित कुटुंबातील व्यक्तींचा ओढ व्यावसायिक शिक्षणाकडे नेण्यासाठी प्रशिक्षण योजनांचा सिडांचा वाढ राहायला हवा.

परंपरागत जीवन फ़दतीमध्ये सुधारणा घडवून आणण्यासाठी परंपरागत घंघातील कारागीरामधील कौशल्य वाढीसाठी योजनांची अंमलबजावणी व अंमलबजावणी हा पुनर्वसन कार्यक्रमाचा एक अकिमाज्य भाग बनला पाहिजे, असे गृहित तत्व स्वीकारले गेले पाहिजे.

**जमाती-निहाय लघुसिंचन प्रकल्प अग्रक्रमाने राबविणे :**

---

मोठ्या व मध्यम प्रकल्पंतर्गत विस्थापित झालेल्या कुटुंबांच्या पुनर्वसन कार्यक्रमांमध्ये लघुसिंचन योजना म्हणजे पझर तलाव, लिफ्ट इरिगेशन यांचा अंतर्भाव करणे महत्त्वपूर्ण वाटते. त्यासाठी पुनर्वसित कुटुंबांच्या सहकारी संस्था स्थापन करण्यास प्रत्साहन देणे व त्यांना श्वेती-पूरक व्यवसायांची म्मिडती करून देणे, त्यांना प्रेतसाहित करून कार्यक्रमांची प्रत्यक्ष प्रमावी उपय म्मनण्यात याव्म असे सुचवावेसे वाटते.

लघु-सिंचन प्रकल्पमुळे श्वेती, वन-श्वेती प्रकल्पचे महत्त्व पुनर्वसितांना पटवून देता येईल. श्वेती-पूरक कुक्कुटपलन, दुग्धव्यवसाय, सेव्म उद्योग या व्यवसायातून कुटुंबांच्या उफ्जीविकेसाठी व इतर अर्थिक समस्यांची पूर्तता करण्यासाठी म्मरीव उत्फन्न हाती येईल. याची त्यांना सात्री पटेल तेंव्हा असा षडक कार्यक्रम राबविणे नितांत गरजेचे आहे. विश्लेषतः जमाती-निहाय लघुसिंचन प्रकल्प योजनांची अडसपी व अर्मलबजावपी क्क्रेल्यास गावात सामाजिक तपावपूर्ण परिस्थिती निर्माण होपार नाही. उलट जमातीमधील सामंजस्य व सलोसा वृध्दीगत होण्यास मदत होईल.

**श्वेती-विकास/सुधार कार्यक्रमांमध्ये श्वेती विमागाची म्मिडना :**

---

10. आदिवासींच्या श्वेती सुधार विकास कार्यक्रमांमध्ये श्वेत जमीनीचे सपटीकरण व क्षेत्र नाल्यांची व्यवस्था हा एक भाग असू शकेल. आदिवासी क्षेत्रांमध्ये श्वेत जमीनीचे सपटीकरणामावी म्मिडना-या पण्याचा अपुरा वापर होत असतो. विकाससाठी असलेले पपी नाल्या-चा-या अमावी वाया जाते तेंव्हा जमीन सपटीकरण कार्यक्रमास अग्रक्रम देण्यात यावा असे सुचवावेसे वाटते.

त्याचबरोबर पुनर्वसित आदिवासी श्वेतक-यांना सुधारित पदतीने श्वेती करण्यास उद्युत करायला हवे. श्वेतक-यांना सुधारित बी-बीयापे, सते, श्वेतीची असजारे, इ.बाबत म्मरपूर म्मिडती देऊन प्रशिक्षण देऊन त्यांचे फायदे पटवून देण्याची गरज आहे. अशा प्रकारे "श्वेत व प्रशिक्षण कार्यक्रम" आदिवासी श्वेतक-यांना निश्चितच म्मर्गादर्शक ठरू शकतील.

त्यासाठी असे सुचवावेसे वाटते की, गाव पतळीवर श्वेतकरी-संस्था स्थापन करून कार्यरत करायला हव्यात. यामधून गरीब श्वेतक-यांचा अधिकाधिक फायदा होऊ शकेल. तेंव्हा श्वेती-विमागाने सिंचन प्रकल्पच्या सहभागाने व समन्वयाने "श्वेती सुधार व पपी वापर" विकास कार्यक्रम राबविण्याची नितांत गरज असल्याचे सुचवावेसे वाटते.

**विस्थापित्वांशु शेत जमीनीचा बाजारमावाप्रमाणे मोबदला/**

---

**नुकसान भरपई रक्कम ठरविणे व वितरण करणे -**

---

11. सिंचन प्रकल्पंतर्गत जलमय होणा-या शेत जमीनीची किंमत शासनाच्या आकरणी पद्धतीनुसार विहित मानकप्रमाणे महसूल विभागाकडून ठरविण्यात येते. सदरची किंमत ही प्रचलित वेळच्या बाजारमावापेक्षा निश्चितच वेगळी व कमी असते. त्यामुळे विस्थापित कुटुंबांचे अतोनात आर्थिक नुकसान होते. अशा परिस्थितीत असे सुचवावेसे वाटते की विस्थापित आदिवासींना त्यांच्या बुडित जलमय होणा-या जमीनीची भरपई घालू बाजारमावाप्रमाणे ठरविण्यात निधीकरण करण्यात यावी व त्याप्रमाणे त्यांना तिचे वितरण करण्यात यावे.

**जनावरांच्या गोठ्यासाठी मोबदला रक्कम -**

---

12. क्षेत्रिय पाहणीद्वारे असे आढळून आले की काही विस्थापित कुटुंबांना त्यांच्या मूळ गावातील जनावरांच्या गोठ्यासाठी नुकसानभरपई रक्कम अदा करण्यात आलेली नाही. घरासाठी नुकसान भरपई रक्कम निधीकरण करताना घरातगत असलेल्या जनावरांच्या गोठ्यांचाही विचार व्हायला हवा. गुरांसाठी स्वतंत्र गोठ्याप्रमाणेच घरातगत असलेल्या गोठ्यांकरिता नुकसान भरपई रक्कम देण्याबाबत विचार करावी वाटते.

**विस्थापित कुटुंबांना पुनर्वसन अनुदान करणे -**

---

13. विस्थापित कुटुंबांना त्यांच्या फळझाडांपसून तसेच साजगी वनस्पतीं वन झाडांपसून थोडेसे उत्पन्न मिळत असते ते उत्पन्न प्रकल्प उभारणीमुळे बुडते. तसेच या कुटुंबांना अनपेक्षित अशा काही समस्यांना सामोरे जावे लागते त्यामुळे नवीन जागी बस्तान बसविण्यामध्ये त्यांना अडचणी येतात. त्यासाठी सदर कुटुंबांना पुनर्वसन अनुदान Rehabilitation grant देणे गरजेचे होईल. मध्यप्रदेश शासनाने अशा प्रकारे पुनर्वसन अनुदान मंजूर केलेले आहे. नर्मदा सागर घराण्याच्या बांधकामामुळे बाधित पुनर्वसित करावयाच्या प्रत्येक कुटुंबाला फक्त वर्षासाठी रु. 6400/- इतकी रक्कम पुनर्वसन अनुदान म्हणून देण्यात येते.

सर्वसाधारणपणे हे मान्य करावयाला हवे की, पुनर्वसनाच्या पहिल्या अवस्थेमध्ये पैशाची गरज अधिक असते आणि जसा जसा काळ जाईल त्याप्रमाणे अनुदानाची गरज कमी कमी होईल. त्यासाठी प्रथमिक अवस्थेत सुरुवातीला सदर अनुदानाची रक्कम अधिक असावी. पुनर्वसन अनुदानाची मोठी रक्कम पुनर्वसित कुटुंबांना फक्त ठिकाणाहून दुस-या ठिकाणी स्थलांतरित होण्यासाठी जादा आकर्षण ठरेल. सदर पुनर्वसन

अनुदान हे टप्प्याटप्प्याने देण्यात यावे. पडिल्या तिमाहीकरिता मासिक रु.700 ते 800 तर पुढील तिमाहीकरिता रु.500/- याप्रमाणे किंवा रु.400/- अशा श्रेणीमध्ये वितरित करण्यात यावे असे सुचवावेसे व्हाते. पुनर्वसन कार्यक्रम यशस्वीरित्या राबविण्यामध्ये पुनर्वसन अनुदान योजना परिणामकारक भूमिका बजावू शकेल असे सात्रीपूर्वक म्हणावेसे व्हाते.

### नुकसान भरपई रकमेचे नियोजन -

14. सर्वसाधारणपणे असे दिसून येते की, नुकसान भरपई मिळालेली रक्कम विस्थापित आदिवासी कुटुंबे व्हाते तशी सर्च करून ठकतात आणि मग कोपतेही साधन त्यांचेजवळ उरत नाही व थोड्याश्या अक्वीतच निराधार होतात. आदिवासी नंतर मघाचे व जुगाराचे शिकार बनतात. समाजातील धूर्त लोक त्यांचे मित्र बनून त्यांना जाळ्यात ओढतात. त्यासाठी आदिवासींना त्यांच्या शेत जमिनीसाठी व इतर बाबींसाठी जी रक्कम मोबदला देण्यात येते तिचे योग्य प्रकारे नियोजन करण्याची आवश्यकता आहे.

यामध्ये आपली सुचवावेसे व्हाते की, आदिवासींना घावयाची नुकसान भरपई रक्कम रोस रकमेत देण्यात येवू नये तर ती घनादेशाने देण्यात यावी. शासकीय सर्च, थकबाकी देणे, वजावट करून उर्वरित रक्कम कुटुंब-प्रमुसाच्या साती बँकेत जमा करावी व फक्त जमीन, घर, जनावरे § शेळ्या, मेंढ्या § यासारख्या कायम स्वरुपी वस्तू सरेदी करण्याकरिता विस्थापित कुटुंबांना सदर रक्कम देण्यात यावी.

### पेत्तीस आऊट पोस्ट स्थापन करणे -

15. पुनर्वसन गावी कायदा व सुव्यवस्था स्थिती कायम ठिकविण्याच्या दृष्टीने पेत्तीस आऊट पोस्ट § चौकी § उमारणे गरजेचे आहे. त्यायोगे जमातीमधील/गठगततील भाडप-तंटे यांना प्रतिबंध करता येईल. पुनर्वसित कुटुंबाच्या विकास कार्यक्रमांची योग्यरित्या अंमलबजावणी करण्यातील अडथळे दूर करण्यातही या यंत्रणेमुळे मोठा आधार मिळू शकेल.

### पुनर्वसन कार्यक्रमांमध्ये सहाय्यकारी यंत्रणा -

16. विस्थापित/बाधित कुटुंबामधूनच शासन व समाज यांचेशी दुवा साधणारी पत्तादी विश्वासू व्यक्ती "पुनर्वसन सोबती" § Rehabilitation companion § म्हणून निवडावयाला हवी. त्याचे काम हे मार्गदर्शक व सल्लागाराचे राहिल. त्याचे काम सगे-सोबती यांना सालील बाबतीत सल्ला-मसलत देण्याचे राहिल.

अ. नवीन ठिकाणी जागेचे व्हाटप

ब. स्थलांतर होण्याची तारीख

- क. नुकसान भरपई रक्कम ठरविणे
- ड. नुकसान भरपई/मोबदला रकमेचे वितरण
- इ. नवीन गावठाणामध्ये घरांचे प्लॉट वटप
- फ. नवीन गावठाणांत मूलभूत सुविधांची विकासकामे.

**स्वयंसेवी संस्थांचा सहभाग घेणे -**

---

17. ज्याअर्थी पुनर्वसन सोबती म्हणून काम करणा-या व्यक्तीच्या काही मर्यादा असतात. तो काही व्यावसायिक सामाजिक कार्यकर्ता नाही. अशा कामासाठी तो पूर्ण वेळ देऊ शकेलच असे नाही. त्यासाठी स्वयंसेवी संस्थामधील काही सामाजिक कार्यकर्त्यांची विस्थापितांच्या स्थलांतराची प्रक्रिया सोपे व सुलभ करण्यासाठी मदत घेणे जरूरीचे वाटते.

**जिल्हा पुनर्वसन सल्लासमिती पुनर्गठन -**

---

18. जिल्हा पुनर्वसन समितीमध्ये भू-सर्वेक्षण विकास यंत्रणेमधील भू-वैज्ञानिक यांचा सवस्य म्हणून समावेश करावा असे वाटते. नवीन गावठाण जागा निवडण्याच्या प्रक्रियेमध्ये त्यांचा सल्ला मोलाचा ठरेल. कारण जेथे पिकांच्या पण्याची सोय मिळण्याची शक्यता नाही ती जागा नवीन गावठाण वसविण्यासाठी निवडता कामा नये म्हणून सदर विस्थापितांच्या पुनर्वसनासाठी जागा निश्चित करण्याच्या प्रक्रियेमध्ये सदर समितीवर त्यांचे प्रतिनिधीत्व असणे महत्वाचे वाटते.

तसेच विस्थापितांमध्ये आदिवासींचे प्रमाण अधिक असेल तेंव्हा आदिवासी विकास सात्यातील संबंधित प्रकल्प अधिकारी § एकात्मिक आदिवासी विकास प्रकल्प § यांचाही आदिवासींच्या पुनर्वसनान्तर्गत सहभाग जरूरीचा आहे. पुनर्वसित आदिवासी कुटुंबांच्या विकासासाठी राबविण्याच्या योजनांची आसणी व अंमलबजावणी करण्याच्या दृष्टीने ही बाब अत्यंत निकडीची वाटते. तेंव्हा जिल्हा पुनर्वसन सल्लासमितीवर त्यांचेही प्रतिनिधीत्व अत्यावश्यक आहे.

याशिवाय जिल्हा पुनर्वसन सल्लासमितीमध्ये इतर महत्वाच्या घटकांचा समावेश करण्यात यावा. जेणेकरून पुनर्वसन कार्यक्रम राबविण्यातील अडीअडचणी सुकरतेने सुटतील.

**आदिवासी विकास विभागावरून अंशतः पुनर्वसन झालेल्या कुटुंबासाठी योजना राबविणे -**

---

19. पूर्वीच्या पूर्ण झालेल्या सिंचन प्रकल्पान्तर्गत विस्थापित झालेल्या आदिवासींचे पुनर्वसन सुयोग्यरित्या झालेले नसेल तर नव्याने तरतूद करून त्यांचे प्रश्न मार्गी लावण्यासाठी उपयोजना करणे जरूरीचे वाटते.

८ व्या पंचवार्षिक योजनेच्या कालावधीत आदिवासींच्या आर्थिक अन सामाजिक तसेच सर्वांगीण विकासासाठी विविध योजनांची/कार्यक्रमांची आसणी व अंमलबजावणी करवून घेण्याचे व त्यासाठी आवश्यक त्या निधीची तरतूद करण्याचे अधिकार आदिवासी विकास विभागास प्राप्त झालेले आहेत. तेव्हा पूर्वी पूर्ण झालेल्या मोठ्या व मध्यम सिंचन प्रकल्पसाली विस्थापित झालेल्या आदिवासी कुटुंबांचे पुनर्वसन योग्य रितीने झाले नसेल तर त्यासाठी निधीची तरतूद करून आवश्यक त्या योजनांची/कार्यक्रमांची अमलबजावणी संबंधित विभागाकडून करवून घेता येईल. आदिवासी विकास विभागाने अशा अर्थातः पुनर्वसन झालेल्या कुटुंबांचा प्रकल्पनिहाय आढवा घेऊन विस्थापितांच्या समस्यांचे टिपण करून त्यावर उपयोजना करावी असे सुचवावेसे वाटते.

**पटवंपारे विभाग व शेती-विभाग या दोघांचा विकास कामातील सहभाग व समन्वय साधणे -**

**गाव-सिंचन समिती स्थापना -**

२०. दोन्ही विभागातील सहभाग व समन्वय वाढविण्याच्या दृष्टीने प्रयत्न करणे गरजेचे वाटते. पण वापरासंबंधी शेतक-यांना/कास्तकारांना मार्गदर्शन शेती-विभागातील संबंधित निरीक्षण अधिक-यांनी पर पडायला हवे. जादा पण वापराचा फिक्कांवर कसा विपरित व अनिष्ट परिणाम होतो याचे "प्रत्यक्षिकतून शिक्षण" शेतकरीबंधूंना विशेषतः आदिवासींना घायला हवे. त्यामुळे सध्या होणारा पण्याचा अफयय ठकू शकेल. सध्या शेतातील फिक्कासाठी अधिकाधिक पण वापरण्याचा कल बदलू शकेल त्यासाठी "गाव-सिंचन समिती" ची स्थापना करून लाभधारकांच्या अयोग्य पण वापरस अळा घालता येईल.

**ज्ञान आसक्रीय विभागांचा पुनर्वसनमध्ये सहभाग - अनिवार्य**

२१. जिल्ह्यातील रोजगार विनिमय केंद्रे, आदिवासी विकास प्रकल्प अधिकारी, समाज कल्याण विभाग यांचेकडून प्रकल्पग्रस्त विस्थापितांना पुनर्वसन कार्यक्रमान्तर्गत नोकरी रोजगार उपलब्धतेसंबंधी कार्यवाही करण्याची जबाबदारी ठकण्यात आलेली आहे.

तेव्हा पुनर्वसन कार्यक्रमान्तर्गत या विभागातील सहभाग जोडण्यात आला पाहिजे. त्यामुळे पुनर्वसन कार्यक्रमातील अंमलबजावणीमधील विविध दुवे सांधण्यास मदत होईल. सध्या पुनर्वसन कार्यक्रमांशी यांचा काही संबंध येत नाही. शासनाच्या विविध विभागांचे सहकार्य व समन्वय विस्थापित घटकांचे पुनर्वसन जलद गतीने घडवून आणण्यासाठी अनिवार्य आहे असे सुचवावेसे वाटते.

**महसूल प्रकल्पाने प्रकल्पग्रस्त विस्थापितांना देऊ केलेल्या सूट/सवलती तसाच चालू ठेवणे -**

२२. पुनर्वसन कार्यक्रम अंमलबजावणीन्तर्गत महसूल विभागाने प्रकल्पग्रस्तांना काही सवलती/सूट देऊ

केलेल्या आहेत. त्यामध्ये सर्वसाधारणपणे सालील सवलतींचा अंतर्भाव दिसतो.

1. जुन्या घराचे सामान
2. नवीन गावठाणात घरासाठी लोसंडी/सिमेंट पत्रे पुरवठा
3. प्रकल्पान्तर्गत संपादित केलेली शेत जमीन प्रकल्प कार्यान्वित होऊन ती जलमय होईपर्यंत कसण्यास परवानगी §काही अर्जेच्या अधीन राहून§
4. नवीन गावठाणात घराचे सामान वाहतूक सर्च/व्यवस्था करण्यात येते.

सदर सवलती प्रकल्पग्रस्त कुटुंबांना पुढेही चालू ठेवण्यात याव्यात असे सुचवावेसे वाटते.

परंतु ज्या विस्थापितांना त्यांचे घर सामान नवीन गावठाणात हलविण्यासाठी वाहतूक व्यवस्था शासनामार्फत पुरविण्यात आलेली नसेल त्यांना त्यापेढे झालेला सर्च अदा करण्याची तरतूद करण्यात यावी, जेणेकरून गरीब व आर्थिक हलासीत असणा-या विस्थापित कुटुंबांना आर्थिक मूर्दंड पडणार नाही. कारण आर्थिक हलासीच्या कात्रीत सापडलेल्या विस्थापित आदिवासी कुटुंबांना हा सर्च बोगा पेलवत नाही तेंव्हा सदर वाहतूक सर्च देणे कमप्रप्त आहे.

नवीन पुनर्वसित गावठाणांमध्ये पयाभूत सुविधा पूर्ण व स्थलांतर -

23. नवीन पुनर्वसित गावठाणांमध्ये पयाभूत सुविधांची पूर्णपणे व्यवस्था केल्याशिवाय आदिवासी विस्थापित कुटुंबांना त्यांच्या मूळ ठिकाणाहून स्थलांतर करू नये. पयाभूत सुविधांच्या अभावी नवीन गावठाणात पुनर्वसितांना असंख्य अडचणींना तोंड द्यावे लागते ही वस्तुस्थिती आहे.

24. प्रकल्पग्रस्त आदिवासी कुटुंबांना पुनर्वसन कार्यक्रमान्तर्गत शेत जमिनीचे वाटप तसेच चराऊ जमीन वाटप §कुरण§ विस्थापितांच्या समाधानातपत करायला हवे.

नवीन निवडलेल्या जागेबाबत पसंती अजमाविणे -

25. प्रकल्पान्तर्गत विस्थापितांच्या पुनर्वसनासाठी निवडलेल्या नवीन जागेबाबत विस्थापित कुटुंबांची पसंती अजमाविणे गरजेचे वाटते त्यामुळे पुनर्वसनासाठी निवडलेल्या जागेबाबत नंतर प्रश्न उद्भवणार नाहीत.

घरपग्रस्त असल्याचे प्रमाणपत्र वाटप -

26. प्रकल्पान्तर्गत विस्थापित झालेल्या कुटुंबातील व्यक्तींना प्रकल्पग्रस्त, घरपग्रस्त प्रमाणपत्र देण्याकरिता काही सबबी सांगण्याची गरज नाही. सदर प्रमाणपत्र सहजरित्या वितरित करण्याची जबाबदारी महसूल विभागाने सुकर व सुलभरित्या प्रकल्पग्रस्तांच्या पुनर्वसन प्रक्रियेतील महत्वपूर्ण घटक म्हणून पार पडायला हवी असे सुचवावेसे वाटते.

**शासनाच्या इतर विभागात रोजगारसंधीची उपलब्धता -**

27. प्रकल्पग्रस्त विस्थापितांच्या कुटुंबातील व्यक्तीला सध्या केवळ सिंचन प्रकल्पान्तर्गत आस्थापनेवर रोजगार संधी उपलब्ध करून देण्यात येते. परंतु सदर आस्थापनेवरील मर्यादित पदांची संख्या विचारात घेता प्रकल्पग्रस्तांना त्या विभागात रोजगार संधी उपलब्ध होऊ शकत नाहीत. तरी अशा परिस्थितीत प्रकल्प-बाधितांना शासनाच्या इतर विभागातील आस्थापनेवरील पदांवर नोक-या उपलब्ध करून देण्यासाठी जाणीवपूर्वक प्रयत्न करणे गरजेचे आहे असे सुचवावेसे वाटते. त्यासाठी शासनाने घोषणात्मक निर्णयान्वारे उपयोज्य करावी व शासनाच्या विविध विभागांमध्ये रिक्त पदांवर प्रकल्पग्रस्तांना नोकरी, रोजगार संधी प्रदानेकरून उपलब्ध होतील याकडे लक्ष पुरविण्याची गरज आहे असे सुचवावेसे वाटते.

**शिक्षित उध्वस्तंकरिता लोकांचा सहभाग -**

28. विकासात्मक संशोधन अभ्यास अडवालांच्या परिसपातून निदर्शनास येते की, जर मानवी संबंध/सहभाग नियोजन तथा व्यवस्थापन प्रक्रियेमध्ये मान्य केला नाही, त्याची दखल घेतली गेली नाही तर तांत्रिक दृष्ट्या प्रकल्प कितीही परिपूर्ण असला तरी अपेक्षित परिणाम/फलीत साध्य करू शकत असे सांगता येत नाही.

अनुभवान्वयी असे दिसून आहे की, कितीही चांगल्या उद्देश्याने असलेल्या प्रकल्पांनी शिक्षित उद्दीष्टांच्या अगदी उलट परिणाम साधलेला आहे. कारण त्यामधील सामाजिक अन् सांस्कृतिक घटकांना त्यांचे योग्य स्थान/योग्य मान देण्यात आलेला नव्हता. तसेच प्रकल्पशी संबंधित लोक व त्यांची सामाजिक व्यवस्था यासंबंधीच्या संशोधनाद्वारे समाजशास्त्रज्ञ निर्विवादपणे निर्वाळा देतील की, विकास प्रकल्पमध्ये कोणत्या घटकांचा सहभाग असायला हवा. लोकांचा सहभाग घेऊन त्यांना स-या अर्थाने मदत करण्याची नितांत गरज आहे.

अशा परिस्थितीत करंजवण व हरपबारी सिंचन प्रकल्पान्तर्गत विस्थापित कुटुंबाचा पुनर्वसनात सहभाग नांदविण्यात आलेला दिसून येत नाही. इतका कालावधी लोटूनही प्रकल्पान्तर्गत मूलभूत सुविधा - रस्ते, पंपी, वीज, स्वच्छतागृहे, सार्वजनिक आरोग्य सुविधा इ. बाबींची पूर्तता होऊ शकलेली नाही. विस्थापितांमधील काहींना प्रकल्पग्रस्त/धरपग्रस्त प्रमाणपत्र मिळालेले नाही. स्थानिक नेतृत्व लोकांच्या प्रश्नासंबंधी उदासीन दिसून येते. म्हणूनच "आधी पुनर्वसन मगच धरण" ह्या घोषवाक्यातून लोक { प्रकल्पग्रस्त } आपल्या तीव्र भावना व्यक्त करित आहेत.

.....



**आदर्श पुनर्वसन योजना/कार्यक्रम नियोजन**

प्रकल्प बाधित तथा विस्थापित कुटुंबांचे पुनर्वसन हे अत्यंत गुंतागुंतीचे व जिकीरीचे काम आहे हे मान्य करायला हवे. त्यासाठी काटेकोरपणे नियोजन हवे आणि सदर कार्यक्रमाचा विचारपूर्वक आरासडा § गाव/कुटुंब यांचेसाठी § ज्याप्रमाणे पसाद्या औद्योगिक प्रकल्पसाठी तयार करतो त्याप्रमाणे व्हायला हवा. ज्यांचे भवितव्य त्यामध्ये अडकले आहे, घोब्यात आहे त्या विस्थापितांचा त्यामध्ये सहभाग तर अगदी आवश्यक आहे. याशिवाय प्रत्येक गाव, प्रत्येक कुटुंब, त्याची मालमत्ता, उफजीविकेची साधने, त्यांचा कल, त्यांचे पुनर्वसनासाठी योग्य जागेचा शोध/निवड इ. बाबींवरील विनचूक माहिती संकलित करायला हवी. कारण विस्थापित कुटुंबे स्वतःहून पुनर्वसनासाठीच्या जागेचा/जमिनीचा शोध लावू शकत नाहीत. बिगर शासकीय स्वयंसेवी संस्थाकडून पुनर्वसन कार्यक्रमाचा आरासड धन-सहाय्येकरित्या करून घ्यायला हवा. शेत मजुरांच्या पुनर्वसनासाठी त्यांची रूज व त्यांना पुनर्वसित करावयाच्या जागेचा विकास ही त्या नियोजन कार्यक्रमाची महत्त्वाची अंगे असली पाहिजेत.

पुनर्वसन कार्यक्रमांतर्गत सध्या समविष्ट केलेल्या अत्यावश्यक बाबींसह अधिक बाबींचाही प्राधान्याने विचार व्हायला हवा. अत्यावश्यक बाबींमध्ये समविष्ट करावयाच्या आपसी काही बाबी सालील प्रमाणे सांगता येतील.

1. विस्थापितांच्या पुनर्वसनासाठी नवीन गावठाण करिता जागा.
2. नवीन गावठाणात सार्वजनिक सुविधांची सोय
3. जमीन वाटपसाठी पर्यायी शेत जमिनीची निवड
4. प्रकल्प बाधित कुटुंबांच्या पुनर्वसनासाठी गरज पडल्यास इतर सोयी/सुविधा.
5. विस्थापितांच्या आर्थिक पुनर्वसनांतर्गत -
  - अ. कायमस्वरूपी उत्पन्न मिळण्यासाठी साधन
  - ब. पुनर्वसनाच्या सुरवातीच्या काळात आर्थिक सहाय्य योजना
6. मिश्र समूह-गटांमध्ये पुनर्वसन करण्यासाठी त्यांचे त्यांचे जमती समूहांची निवड.

7. जमती-जमतीमध्ये जातीय सलोसा ठेवण्यासाठी गाव-पतळीवर समन्वय समिती.
8. पुनर्वसनाचे काम योजनेवरहुकूम झाले किंवा नव्ही यासाठी देखरेख सल्लागार समिती.
9. विस्थापित आदिवासींचा सांस्कृतिक वारसा जतन करण्यासाठी विविध योजनांची कार्यवाही.
10. सामाजिक मगासलेपन कमी करण्यासाठी शिक्षणाचा प्रभावी-प्रचार - त्यासाठी शैक्षणिक सोयी/सुविधांमध्ये लक्षणीय वाढ तसेच लोकांच्यामध्ये कौशल्य-कसब निर्मिती करण्याच्या कामास प्राधान्य देणे आवश्यक
11. दळपवळण सुविधांची अग्रक्रमाने सोय {गावातील अंतर्गत रस्ते डांबरीकरणयुक्त}.
12. धरणाच्या पण्याचा लाभ मिळवून देण्यासाठी सास योजना {त्यामध्ये लघु पटबंधारे योजनांसह}
13. विस्थापितांना वनेपन सहजपणे उपलब्ध करून देण्याबाबत कार्यक्रम -

1. रोपवाटिका विकासाद्वारे रोपे पुरविणे.
2. वृक्ष-संवर्धन दिंडी आयोजन.
3. वृक्ष लागवडीचा घडक कार्यक्रम.

14. शेती सुधार प्रकल्प {शेती विकास} अंतर्गत -

अ. जमीन संपादनकरण.

ब. सुधारित शेती पद्धतीसंबंधी मार्गदर्शन.

क. सुधारित बी/बियाणे, सते यांचे वाटप व प्रत्यक्ष वापरासाठी मार्गदर्शन.

15. शेत मजुरांसाठी विशिष्ट कार्यक्रम -

1. कौशल्य प्रशिक्षण वर्ग.

2. सहकारी तत्वावर लघुउद्योगधंदे.

३. स्थानिक करसने, उद्योगामध्ये रोजगारांसाठी सक्तीची भरती.

४. स्वयंरोजगारासाठी प्रशिक्षण व आर्थिक मदत योजना.

पुनर्वसनाचा आदर्श कार्यक्रम विस्थापितांचे "मन वळवून" तसेच त्यांच्या "कलाप्रभाषे" या तत्वावर आधारित असला पाहिजे. दुस-या श्रद्धात सांगायचे झाले तर प्रकल्पसंबंधी विधायक तसेच फायदेशीर बाबींसंबंधी सर्व माहिती शिक्षणदारे, जाणीव करून देऊन प्रकल्पप्रस्तांना देण्याची नितात गरज आहे असे वाटते. कारण प्रकल्पप्रस्तांची मानसिक तयारी घडवून आणली पाहिजे. आपसी असे की, प्रकल्पची आसणी करताना विस्थापितांचे मत क्वचितच विचारात घेतले जाते. विस्थापितांना विश्वासात घेणे व तसा प्रयत्न करणे आवश्यक आहे.

प्रकल्पन्तर्गत विस्थापित कुटुंबांची जमीन संपदनापूर्वी भूमि अभिलेख कागदपत्रे अद्यावत केली पाहिजेत. योग्य व्यक्तीला नुकसान भरपाई/मोबदला देण्याच्या दृष्टीने ही बाब अत्यंत महत्वाची आहे. ही प्रधान्य बाब समजण्यात यावी.

पुनर्वसनाच्या संघीकाळात विस्थापितांना त्यांचे मूळ गाव जोपर्यंत जलमय होत नाही तोपर्यंत तेथील मूळ साधने/संपत्ती याचा वापर करण्यास परवानगी देण्यात यावी.

पुनर्वसनाच्या कामातील एक महत्वाचे अंग म्हणजे विस्थापितांना पर्यायी उत्पन्न मिळवून देणारा रोजगार पुरविणे होय. त्यासाठी प्रशिक्षण आणि कसब/ कौशल्यवृद्धी तथा निर्मिती करणे अत्यंत महत्त्वपूर्ण आहे. कारण पुष्कळसे लोक त्यांच्या शेती उत्पन्नापसून मिळणा-या मूळ उपजीविकेपसून वंचित केले जातात.

शासनप्रणीत सर्व रोजगार योजना विस्थापित लोकांना उपलब्ध असायला हव्यात. त्यासाठी प्रकल्पमध्ये निरनिराळी कामे करणारे कंत्राटदार व प्रकल्प प्रशासन यांचेमध्ये करार करायला हवा जेणेकरून प्रकल्प बाधिताना कायमस्वरूपी रोजगार सातत्याने पुरविण्यात येईल. दुसरे असे की, आदिवासींच्या प्रवृत्तीला भावेल अशा प्रकारचे उद्योगधंदे शोधून काढण्याची गरज आहे. तथा प्रकारच्या उद्योगधंद्याचे/व्यवसायांचे प्रशिक्षण देऊन नवीन जागेमध्ये त्यायोगे त्यांना कुटुंबांचे उत्पन्न वाढविणे शक्य होईल. परिणामतः पुनर्वसन प्रक्रियेतील अडसर कमी होतील.

आदिवासी किंवा ग्रामीण लोक यांचे सामाजिक विश्व अत्यंत मर्यादित किंवा सीमित असते. त्यांचे नातेवाईक, सगेसोयरे त्यांचे घराचे परिषामध्येच वास्तव्य करित असतात. लांब, दूरच्या अंतरावर नातेवाईक/मित्र सोडून पुनर्वसन करणे ते प्रसन्न करित नाहीत. तेव्हा पुनर्वसन कार्यक्रमांमध्ये असा आग्रह धरला पाहिजे की, आदिवासींचा गट जो फ्रॅक्शनांचा चांगल्याप्रकारे परिचित आहे अशांचे फकीरित स्थलांतर केले पाहिजे. त्यासाठी संबंध गावच दुस-या फ्रॅक्शनाशी स्थलांतरित केले पाहिजे. परिणामतः त्यांचे सामाजिक व सांस्कृतिक वातावरण बदल विरहित राहिल. त्यामुळे मानसिक भरप-

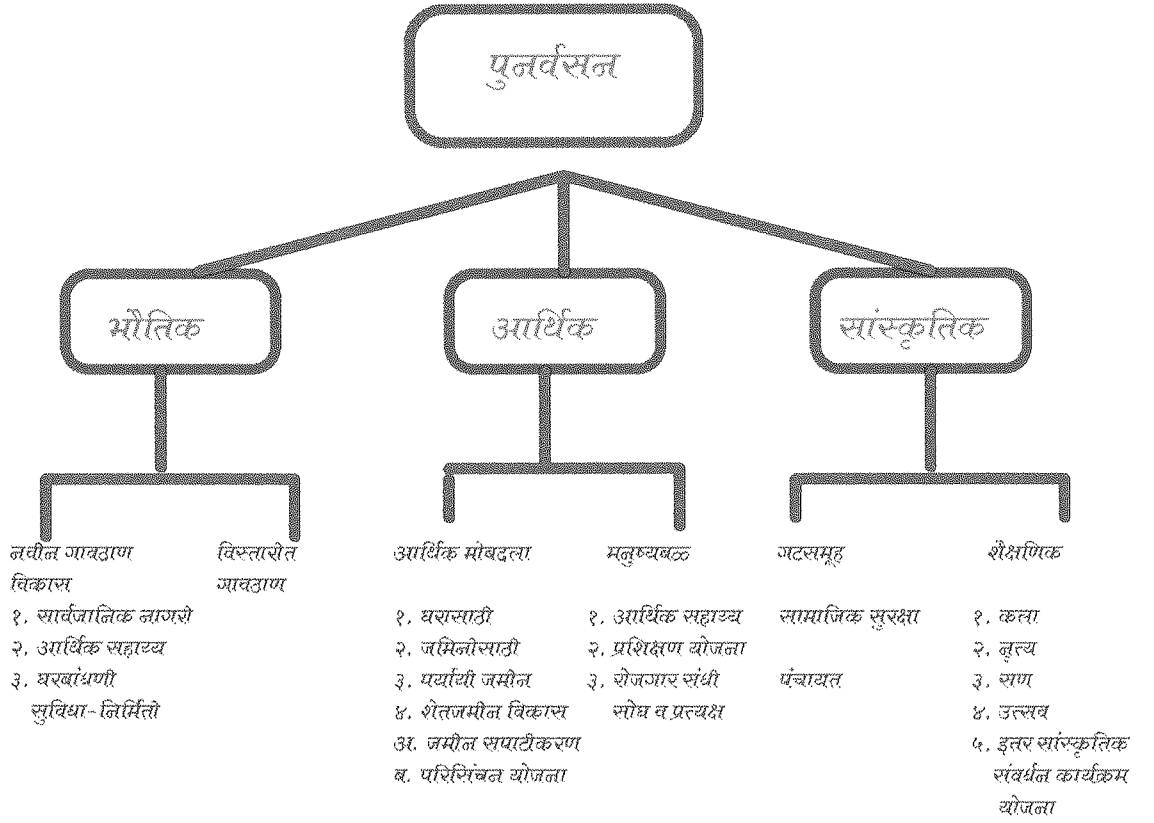
पेढपाचा लाभ निश्चितपडे मिळू शकेल.


नवीन ठिकाणी पुनर्वसित केलेल्या लोकांच्या सहभागातून सामाजिक वनीकरणाचे कार्यक्रम हाती घेण्यात यावेत. त्यामध्ये जलदगतीने वाढणा-या झाडांच्या जाती निवडून वनसंपत्ती वाढविता येईल. त्यामुळे विस्थापित कुटुंबांना जळप, वैरण आणि फळफळावळ यांचा लाभ सहज मिळू शकेल.

सुनियोजित पुनर्वसनासाठी आदर्श पुनर्वसन कार्यक्रमान्तर्गत समविष्ट बाबी महत्वपूर्ण ठरव्यात याठिकाणी एक गोष्ट नमूद करायला हवी की आदिवासी विस्थापितांच्या योग्य व परिणामकारक पुनर्वसनाशिवाय आदिवासींचा विकास हे एक सूत्र प्रत्यक्षात उतरविता येणार नाही. प्रकल्पान्तर्गत विस्थापितांचे पुनर्वसन गावां तथा कुटुंब पातळीवरील कशा प्रकारे करण्यात येईल त्यावरच प्रकल्पाचे भविष्यकालीन भवितव्य अवलंबून असते म्हणून विस्थापितांचे प्रकल्प-बांधणीचे आदर्श पुनर्वसन हेच घ्याय असले पाहिजे आणि हाच ध्यास सर्व संबंधितांनी घेतला पाहिजे.

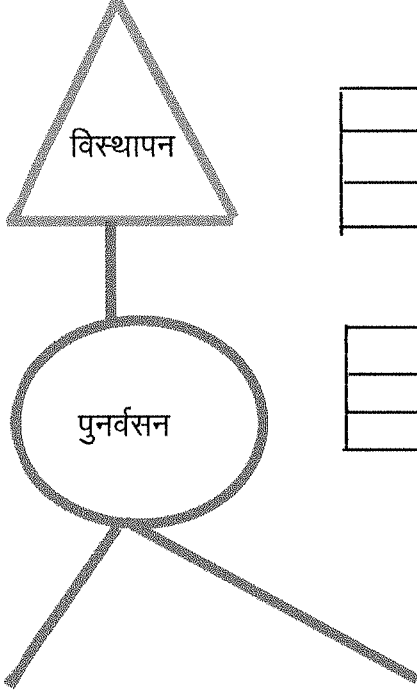
विस्थापित व पुनर्वसन प्रक्रियेचे स्थूल स्वरूप व पुनर्वसन कार्यक्रमान्तर्गत विविध संकल्पनांचे सादरीकरण साली दर्शक्याप्रमाणे :

## आदर्श पुनर्वसन संकल्पना





विस्थापन व पुनर्वसन  
प्रक्रिया-अंतिम स्वरूप



- (१) व्यक्ती
- (२) जंगम मालमत्ता
- (३) अर्थव्यवस्था
- (४) पर्यावरण संतुलन

- (१) व्यक्ती
- (२) नवीन वातावरण निर्मिती
- (३) स्थानिक लोकांशी समन्वय
- (४) सर्व घटकांसाठी रोजगार-संधी उपलब्धता

घर

जमीन,


पर्यावरण संतुलन

पुनर्वसन कामातील सहभाग  
विविध घटक

- (१) लोक विस्थापित
- (२) स्वयंसेवी संस्था
- (३) शासकीय यंत्रणा
- (४) निम्न-शासकीय यंत्रणा

समन्वयात्मक/एकसंघ प्रयत्न  
विविध सुविधा

- (१) आरोग्य-सुविधा
- (२) शिक्षण सुविधा
- (३) मूलभूत सोयी-सुविधा
- (४) पर्यावरण विकास





REFEREMCES

1. Tribals Rehabilitation and Development by Alexander Prasad - M.P.Jahagirdar - p.-93
2. Tribal issues - a non conventional approach. by Nacti Mahanti - p. 26
3. Tribal Research Bulletin - T.R.I. Pune  
Vol.VIII No.1 Sept.85,p.13  
Vol.IX No.11 March,87 - p.21-25
4. Tribal Research Bulletin, T.R.I.Pune  
Vol.XII No.1, Sept.92 - p.4
5. पटबंधारे योजना विषयक माहिती, मासिक पटबंधारे विभाग,  
जून 1993, पान 4,5,20,21.

....





६. विस्थापित होण्यापूर्वीचे ठिकाण : गांव - - - - -  
 तालुका - - - - -  
 जिल्हा - - - - -

७. त्यावेळचा व्यवसाय : शेती [ ] भोजमजुरी [ ]  
 इतर [ ]  
 मासिक उत्पन्न (रु.) - - - - -

चौक ३ कुटूंबाची शेतजमीन

१. त्यावेळची स्वतःची जमीन : एकर गुळे  
 अ. बागायती - - - - -  
 ब. जिरायती - - - - -  
 क. इतर - - - - -  
 एकूण - - - - -

२. शेतात विहिरी होत्या काय? होय / नाही  
 असल्यास किती? ..... अंदाजे किंमत - - - - -

चौक ४ - कुटूंबातील साधन संपत्ती

१. पशुधन - - - - -  
 २. शेतीची अवजारे - - - - -  
 ३. इतर साधने - - - - -  
 ४. कुटूंबाच्या मालकीचे घर  
 मूळगावात  
 प्रकार अंदाजे किंमत [ रु. ]  
 १. - - - - -  
 २. - - - - -  
 ३. - - - - -  
 ४. - - - - -



चौक-६ पुनर्वसन कार्यक्रम

१. घराची जागा/गांव आपल्या इच्छेप्रमाणे मिळाले का? होय / नाही  
 नसल्यास ते निवडण्यासाठी कोणी उपयुक्त केले? १.....  
 २.....  
 ३.....
२. घराकरता जागा मिळाली का? होय / नाही
३. आपणांत घराची जागा किती/केव्हा देण्यात आली?  
 क्षेत्रपट्ट.....  
 काळावधी : ३ महिन्यांत - - - - -  
 ६ महिन्यांत - - - - -  
 १ वर्षात - - - - -
४. जर तुम्हास घराची जागा देण्यात आली नसेल तर  
 त्याचो कारणे : १.....  
 २.....  
 ३.....
५. पुनर्वसन अधिकारी तथा योजना अंमलबजावणी अधिकारी यांच्याकडून योजना राबविण्याबाबत आपला अनुभव विषद करा.  
 - - - - -  
 - - - - -  
 - - - - -  
 - - - - -
६. पुनर्वसन कार्यक्रम यशस्वीरित्या राबविण्या संबंधात आपण काही सूचना करू इच्छिता ? होय / नाही.

असल्यास त्याचा तपशिल :-

- - - - -  
 - - - - -  
 - - - - -  
 - - - - -

ठिकाण : - - - - -

अन्वेषकाचे नांव: - - - - -  
 स्वाक्षरी : - - - - -

## आदिवासी संशोधन व प्रशिक्षण संस्था, पुणे

प्रपत्र - २

[योजना राबविणा-या अधिका-यासाठी]

१. जिल्हा - - - - - तालुका - - - - -
२. प्रकल्पाचे नांव - - - - -  
गांव - - - - - तालुका - - - - - जिल्हा - - - - -
३. प्रकल्प राबविणा-या अधिका-याचे नांव - - - - -  
हक्का - - - - -

४. प्रकल्पाची वैशिष्ट्ये .....
- .....
- .....
५. प्रकल्पांतर्गत पुनर्वसन कार्यक्रमाचे स्वप्न.....
- .....
- .....

६. प्रकल्पांतर्गत विस्थापित झालेल्या कुटुंबाची माहिती

	एकूण	आदिवासी	बाधित एकूण क्षेत्र [हे]	बाधित आदिवासी क्षेत्र [हे]
१] आदिवासी	- - - - -	- - - - -	- - - - -	- - - - -
२] कुटुंबे	- - - - -	- - - - -	- - - - -	- - - - -

७. प्रकल्पांतर्गत विस्थापित झालेल्या कुटुंबांपैकी किती कुटुंबाचे पुनर्वसन करण्यात आले?

एकूण - - - - - पैकी आदिवासी - - - - -

८. किती कुटुंबाचे पुनर्वसन करावयाचे बाकी आहे? १] एकूण - - - - -

२] पैकी आदिवासी - - - - -

९. वित्थापितपैकी आगत कितो जातेदारांना जमीन वाटप केले  
 रकबा.....  
 क्षेत्र [हे].....

१०. पुनर्वसन कार्यक्रमामध्ये सर्वताधारण येणा-वा अडचणी.....

-----  
 -----  
 -----  
 -----  
 -----

११. पुनर्वसन कार्यक्रम जलद गतीने पूर्ण करण्यासाठी कोणती उपाययोजना  
 करायला हवी असे आपणांस वाटते?

-----  
 -----  
 -----  
 -----  
 -----  
 -----

दिनांक : -----

अंमलबजावणी अधिका-याची  
 स्वाक्षरी -----





